

Obec Hrachovište



Program hospodárskeho a sociálneho rozvoja obce Hrachovište na roky 2016 - 2022

Hrachovište, 2015

Spracovateľ

Mgr. Peter Nemček – RegioSat
Dolná štvrť 360/5
907 01 Myjava
tel: 0905 219 239
e-mail: peter.nemcek@mail.t-com.sk

v spolupráci s

Kopaničiarsky región – miestna akčná skupina
M.R. Štefánika 560/4
907 01 Myjava
tel: 034/653 83 44
www.kopaniarskyregion.sk

Obsah

1	Úvodná časť.....	8
1.1	Poslanie Programu hospodárskeho a sociálneho rozvoja.....	8
1.2	Ex - post hodnotenie predchádzajúceho PHSR.....	12
2	Analytická časť.....	14
2.1	Analýza vnútorného prostredia.....	14
2.1.1	Charakteristika prírodných podmienok a analýza prírodných zdrojov.....	14
2.1.2	Analýza stavu životného prostredia a ochrany krajiny.....	17
2.1.3	Ľudské zdroje	19
2.1.4	Materiálne zdroje a občianska vybavenosť.....	28
2.1.5	Charakteristika ekonomického potenciálu.....	31
2.1.6	Ex-ante hodnotenie.....	36
2.2	Analýza vonkajšieho prostredia.....	37
2.3	Zhodnotenie súčasného stavu - SWOT analýza.....	40
3	Strategická časť	41
4	Programová časť.....	46
5	Realizačná časť.....	54
5.1	Východiská a popis úloh jednotlivých partnerov pri realizácii.....	54
5.2	Popis postupov organizačného a inštitucionálneho zabezpečenia.....	54
5.3	Komunikačná stratégia.....	55
5.4	System monitorovania a hodnotenia.....	55
5.5	Akčný plán obce Hrachovište	57
6	Finančná časť.....	60
7	Záver.....	63
8	Zoznam použitej literatúry	65
9	Zoznam príloh	66

Zoznam tabuliek, grafov a obrázkov

Tabuľka 1 Zámer spracovania PHSR.....	9
Tabuľka 2 Harmonogram spracovania PHSR.....	9
Tabuľka 3 Použité participatívne metódy.....	9
Tabuľka 4 Zoznam členov pracovných skupín	10
Tabuľka 5 Ex-post hodnotenie predchádzajúceho PHSR.....	12
Tabuľka 6 Základné údaje o obci.....	14
Tabuľka 7 Pôdny fond v obci Hrachovište v roku 2014.....	16
Tabuľka 8 Množstvo vybraného odpadu v obci Hrachovište v roku 2014.....	18
Tabuľka 9 Množstvo komunálneho odpadu v obci Hrachovište v roku 2014.....	18
Tabuľka 10 Separované komodity v obci Hrachovište v rokoch 2000-2014.....	18
Tabuľka 11 Demografická štruktúra obyvateľov v rokoch 2003-2014.....	20
Tabuľka 12 Pohyb obyvateľstva v rokoch 2003-2014.....	23
Tabuľka 13 Obyvateľstvo podľa náboženského vyznania.....	24
Tabuľka 14 Obyvateľstvo podľa národnosti.....	25
Tabuľka 15 Obyvateľstvo podľa stupňa najvyššieho dosiahnutého vzdelania	26
Tabuľka 16 Počet evidovaných nezamestnaných v rokoch 2010-2014	27
Tabuľka 17 Domový a bytový fond v roku 2014.	27
Tabuľka 18 Vybrané kultúrne a spoločenské akcie a podujatia v obci Hrachovište.....	28
Tabuľka 19 Porovnanie ekonomicky aktívnych osôb obce Hrachovište s okresom, krajom a SR	32
Tabuľka 20 Bývajúce obyvateľstvo ekonomicky aktívne podľa pohlavia, dochádzky do zamestnania a podľa odvetvia hospodárstva v obci Hrachovište v roku 2011.....	32
Tabuľka 21 Sektorová zamestnanosť	34
Tabuľka 22 Stav projektovej pripravenosti investícií k termínu vypracovania nového PHSR.....	36
Tabuľka 23 STEEP analýza.....	39
Tabuľka 24 SWOT analýza obce Hrachovište.....	40
Tabuľka 25 Hierarchia strategických cieľov.....	45
Tabuľka 26 Prehľad opatrení, projektov a aktivít podľa oblasti	46
Tabuľka 27 Plán hodnotenia a monitorovania	56
Tabuľka 28 Akčný plán pre hospodársku oblasť	57
Tabuľka 29 Akčný plán pre sociálnu oblasť	57
Tabuľka 30 Akčný plán pre environmentálnu oblasť	58
Graf 1 Štruktúra pôdneho fondu v obci Hrachovište v roku 2014	16
Graf 2 Percentuálne zastúpenie skupín obyvateľstva podľa produktivity	21
Graf 3 Vývoj počtu obyvateľov v rokoch 2003-2014.....	21
Graf 4 Index vitality v rokoch 2003-2014	22
Graf 5 Vývoj prírastkov v rokoch 2003-2014	23
Graf 6 Obyvateľstvo podľa náboženského vyznania v roku 2011	24
Graf 7 Obyvateľstvo podľa národnosti v roku 2011	25
Graf 8 Obyvateľstvo podľa stupňa najvyššieho dosiahnutého vzdelania v roku 2011.....	27
Graf 9 Sektorová zamestnanosť v roku 2011.....	35
Obrázok 1 Kopaničiarska cyklomagistrála.....	29

1 Úvodná časť

1.1 Poslanie Programu hospodárskeho a sociálneho rozvoja

Program hospodárskeho a sociálneho rozvoja obce Hrachovište je hlavným strategickým dokumentom pri určovaní smerovania ďalšieho rozvoja územia obce Hrachovište, ktorým sa riadia zástupcovia obce pri výkone svojej činnosti, rozhodovaní a odzrkadľuje potreby obyvateľov obce. Je jedným z hlavných nástrojov, prostredníctvom ktorého obec zabezpečuje regionálny rozvoj.

Program hospodárskeho rozvoja a sociálneho rozvoja (ďalej len „PHSR“) je strednodobý rozvojový dokument, ktorý je vypracovaný v súlade s cieľmi a prioritami ustanovenými v národnej stratégii regionálneho rozvoja a zohľadňuje ciele a priority ustanovené v programe hospodárskeho rozvoja a sociálneho rozvoja vyššieho územného celku, na území ktorého sa obec nachádza. Je vypracovaný podľa *Metodiky na vypracovanie programu hospodárskeho rozvoja a sociálneho rozvoja obce/obcí/VÚC*, verzia 2.0, február 2015.

Základný legislatívny rámec pre vypracovanie PHSR obce Hrachovište tvorí Zákon NR SR č. 539/2008 Z.z. o podpore regionálneho rozvoja a Zákon NR SR č. 369/1990 Z.z. o obecnom zriadení.

Potreba vypracovať nový PHSR obce Hrachovište je podmienená zmenenými podmienkami v spoločnosti a života obce, ďalej zo zmenených legislatívnych podmienok v SR (schválenie novely zákona č. 539/2008 Z.z. o podpore regionálneho rozvoja) a vyplýva z prípravy na nové programové obdobie 2014-2020 pre čerpanie štrukturálnych a investičných fondov Európskej únie. Pri jeho vypracovaní boli zohľadnené aj nasledovné dokumenty: Partnerská dohoda SR na roky 2014-2020, Národná stratégia regionálneho rozvoja - priority Trenčianskeho samosprávneho kraja (ďalej len TSK), Regionálna integrovaná územná stratégia (ďalej len RIUS).

Program hospodárskeho rozvoja a sociálneho rozvoja je základným a kľúčovým dokumentom pre riadenie samosprávy, ktorý vychádza z poznania situácie a konkrétnych potrieb obyvateľov, podnikateľov, záujmových skupín a ďalších subjektov v území. Formuluje svoju predstavu o budúcnosti spolu s činnosťami a projektmi na jej zabezpečenie. PHSR sa spracováva spravidla na 7 rokov s dlhodobým výhľadom na 10 – 14 rokov. PHSR koncepcne, systémovo analyzuje a určuje budúcnosť rozvoja spolu s činnosťami, investičnými projektmi so zdrojovým krytím na jeho zabezpečenie. Vytvára rámec, ktorého naplnenie bude zárukou, že PHSR nebude zbytočne rozsiahlym a len popisným zoznamom nereálnych zámerov (zoznamom vecí, na ktoré obec nemá peniaze), ale skutočným strategickým rozvojovým dokumentom s cieľom dosiahnuť rast životnej úrovne na konkrétnom území. Pri jeho vypracovaní sa uplatnil princíp partnerstva. Partnerstvo je spolupráca sociálno-ekonomických partnerov na príprave, uskutočňovaní, financovaní, monitorovaní a hodnotení realizácie priorít a cieľov podpory regionálneho rozvoja.

Sociálno-ekonomickí partneri sú ústredné orgány štátnej správy, miestne orgány štátnej správy, vyššie územné celky, obce, mikroregionálne združenia a iné fyzické a právnické osoby pôsobiace v oblasti regionálneho rozvoja na celoštátnej, regionálnej a miestnej úrovni.

Súčasťou materiálu sú aj prílohy (tabuľky, grafy), ktoré k základnému textu majú

vysvetľujúci a doplňujúci charakter.

Tabuľka 1 Zámer spracovania PHSR

Zámer spracovania PHSR	
Názov dokumentu	- Program hospodárskeho a sociálneho rozvoja obce Hrachovište na roky 2016-2022
Územný plán obce schválený	- Nemá
Dátum schválenia PHSR	- V procese prípravy
Publikovaný verejne po častiach	- Informácia na obecnom zastupiteľstve
Forma spracovania	- Externí odborníci v spolupráci s pracovníkmi Kopaničiarsky región – Miestna akčná skupina (ďalej len KR - MAS) a pracovníkmi samosprávy
Riadenie procesu spracovania	- Pracovné skupiny boli zložené z vedenia obce, zamestnancov OcÚ, poslancov OcZ - Zapojenie verejnosti a komunikácia s verejnosťou: zapojenie prostredníctvom dotazníkového prieskumu, informovanie prebiehalo formou www stránky, prostredníctvom zasadnutí OcZ
Obdobie spracovania	- PHSR bol spracovaný v priebehu roka 2015 - Harmonogram spracovania je uvedený v nasledujúcej tabuľke
Financovanie spracovania	- Náklady na spracovanie boli financované z rozpočtu KR - MAS
Informácie	- www.hrachoviste.sk

Tabuľka 2 Harmonogram spracovania PHSR

Termín	I	II	III	IV	V	VI	VII	VIII	IX	X	XI	XII
Úvod						X						
Analytická časť							X	X				
Strategická časť									X			
Programová časť										X		
Realizačná časť										X		
Finančná časť											X	
Záver											X	
Schválenie MsZ												X

Tabuľka 3 Použité participatívne metódy

Metóda	Informovanie verejnosti	Získavanie názorov verejnosti	Zohľadnenie názorov verejnosti
Tlačené materiály			
Verejné informačné tabule	áno		
Internetové stránky	áno		
Využitie existujúcich médií			
Zverejňovanie informácií v miestnej tlači	áno	áno	
Vystúpenia v obecnom rozhlase/televízii	áno		
Stretnutia			
Stretnutia s kľúčovými ľuďmi/skupinami	áno	áno	áno
Návšteva v dotknutom území	áno	áno	áno
Verejné semináre	áno	áno	áno
Rozhovory a prieskumy			
Dotazník pre záujmové skupiny	áno	áno	áno
Dotazník pre širokú verejnosť	áno	áno	áno
Pracovné skupiny			
Miestne pracovné skupiny	áno	áno	áno

Tabuľka 4 Zoznam členov pracovných skupín

Funkcia v strategickom plánovaní	Funkcia v pracovnom zaradení
Gestor	JUDr. Ivan Kolník – starosta obce Hrachovište
Koordinátor	Mgr. Peter Nemček – manažér KR-MAS
Metodik	Mgr. Juraj Gablech
Hospodárska pracovná skupina	Peter Gablech – zástupca starostu Jarmila Gablechová – Finančno plánovacia komisia Mgr. Peter Nemček – manažér KR-MAS
Sociálna pracovná skupina	Mária Kozárová – Komisia pre vzdelanie, kultúru a šport Danka Rezetová – Komisia sociálna, starostlivosti o rodinu, deti a zamestnanosti Mgr. Juraj Gablech
Environmentálna pracovná skupina	Ing. Marek Nad' – Komisia pre výstavbu, životné prostredie, poľnohospodárstvo a lesné hospodárstvo Roman Petrgalovič – odborný lesný hospodár spoločnosti Lesy obce Hrachovište – Plešivec s.r.o

Program hospodárskeho a sociálneho rozvoja obce Hrachovište je súčasťou sústavy základných dokumentov podpory regionálneho rozvoja v Slovenskej republike. Táto sústava je členená na strategické a programové dokumenty vypracovávané na úrovni štátu, sektorov, samosprávnych krajov, regiónov a obcí a programové dokumenty Európskej únie (pre využitie zdrojov štrukturálnych fondov).

Základné východiskové dokumenty na miestnej úrovni

- Program hospodárskeho a sociálneho rozvoja obce Hrachovište na roky 2007-2013 schválený uznesením č. 25/2007 zo dňa 12.9.2007
- Mapové podklady
- Záverečný účet obce Hrachovište na rok 2014
- Program odpadového hospodárstva obce Hrachovište v rokoch 2011-2015, schválený uznesením č. 44/2014 dňa 12.11.2014

Základné východiskové dokumenty na regionálnej úrovni

- Koncepcia rozvoja cestovného ruchu v regióne pod Veľkou Javorinou a Bradlom,
- Stratégia budovania cyklochodníkov a cyklotrás v Kopaničiarskom a Hornáckom regióne
- Vytrasovanie jazdeckých ciest v Kopaničiarskom a Hornáckom regióne
- Integrovaná stratégia rozvoja územia Kopaničiarskeho regiónu pre roky 2015-2022
- Spoločná príhraniční strategie udržateľného rozvoje Hornácka-Kopaníc pro léta 2014 - 2020
- Stratégia rozvoja bežeckého lyžovania a zimnej turistiky v Bielych Karpatoch pre obdobie 2014 - 2020

Základné východiskové dokumenty na úrovni kraja

- Program hospodárskeho, sociálneho a kultúrneho rozvoja TSK 2014-2020
- Územný plán VÚC TSK
- Regionálna inovačná stratégia TSK 2013-2020

- Program hospodárskeho, sociálneho a kultúrneho rozvoja TSK 2013-2023
- Stratégia rozvoja vidieka 2013-2023

Základné východiskové dokumenty na národnej úrovni

- Partnerského dohoda na roky 2014-2020
- Operačné programy – Kvalita životného prostredia, Integrovaná infraštruktúra, Efektívna verejná správa, Ľudské zdroje, Výskum a inovácie, Integrovaný regionálny operačný program, Interreg V-A Slovenská republika – Česká republika
- Národná stratégia regionálneho rozvoja Slovenskej republiky (2014)
- Stratégia Európa 2020
- Program rozvoja vidieka SR 2014-2020

Ex-post hodnotenie predchádzajúceho PHSR**Tabuľka 5 Ex-post hodnotenie predchádzajúceho PHSR**

	Názov investície - projektu (obec, okres)	Číslo a názov aktivity	Rok začatia	Objem finančných prostriedkov spolu v €	Finančné prostriedky podľa zdrojov (v tis. EUR)						
			Rok dokon- čenia		Štátny rozpočet	Rozpočet samo- správneho kraja	Rozpočet obce v €	Štátne účelové fondy	Rozpočet EÚ	Názov OP	Súkr. (iné) zdroje
0	1	2	3	4	5	6	7	8	9	10	11
1	Výmena autobusových zastávok v obci Hrachovište	6.2.1. Rozvoj dopravnej infraštruktúry	2010	10 905,43	1 090,54	-	545,27	-	9 269,62	PRV SR	-
			2010								
2	Cyklotrasa v obci Hrachovište	6.2.1. Rozvoj dopravnej infraštruktúry	2014	24 517,15	2 451,71	-	1 225,86	-	20 839,58	PRV SR	-
			2014								
3	Rekonštrukcia častí miestnych komunikácií	6.2.1. Rozvoj dopravnej infraštruktúry	2013	2 897,53	-	-	709,01	2 188,52	-	MF SR	-
			2013								
4	Celková výmena štartérov a žiaroviek na VO	6.2.2. Rozvoj občianskej infraštruktúry	2007	16 881,22	-	-	16 881,22	-	-	-	-
			2007								
5	Rekonštrukcia lávok cez potok č. 1-4	6.2.2. Rozvoj občianskej infraštruktúry	2010	48 684,80	4 868,48	-	2 434,24	-	41 382,08	PRV SR	-
			2010								
6	Rekonštrukcia kultúrneho domu Hrachovište	6.2.2. Rozvoj občianskej infraštruktúry	2010	160 683,48	16 068,35	-	8 034,17	-	136 580,96	PRV SR	-
			2010								
7	Rekonštrukcia obecných studní	6.2.2. Rozvoj občianskej infraštruktúry	2010	23 222,97	2 322,30	-	1 161,15	-	19 739,52	PRV SR	-
			2010								
8	Rekonštrukcia Domu smútku - prístavba prístrešku	6.2.2. Rozvoj občianskej infraštruktúry	2010	10 000,00	-	-	1 960	8 040	-	MF SR	-
			2010								
9	Likvidácia čiernych skládok odpadu v obci Hrachovište	6.3.1. Nakladanie s komunálnym a drobným stavebným odpadom	2013	1 170,00	-	-	1 170,00	-	-	-	-
			2013								
10	Výstavba chodníkov na miestnych cintorínoch I,II	6.2.1. Rozvoj občianskej infraštruktúry	2013	33 175,26	3 317,53	-	1 658,76	-	28 198,97	PRV SR	-
			2013								
11	Výskum ľudového kroja v obci Hrachovište	6.6.1. Zachovanie kultúrno-historického potenciálu obce	2014	725,00	-	-	125,00	600,00	-	MK SR	-
			2014								

PROGRAM HOSPODÁRSKEHO A SOCIÁLNEHO ROZVOJA OBCE HRACHOVIŠTE NA ROKY 2016 - 2022

12	Vybudovanie multifunkčného športového ihriska	6.5.2. Trvalé skvalitňovanie rekreačného športu	2011	51 076,82	5 107,68	-	2 553,84	-	43 415,30	PRV SR	-
			2011								
13	Rekonštrukcia miestneho rozhlasu	6.2.2. Rozvoj občianskej infraštruktúry	2007	5 617	3 319	-	2 298	-	-	MF SR	-
			2007								

PRV SR – Program rozvoja vidieka Slovenskej republiky 2007 - 2013

MK SR – Ministerstvo kultúry Slovenskej republiky

MF SR – Ministerstvo financií Slovenskej republiky

2 Analytická časť

2.1 Analýza vnútorného prostredia

Záujmové územie obce Hrachovište leží na úpäť Malých Karpát, v blízkosti okresného mesta Nové Mesto nad Váhom. Z pohľadu širších územných vzťahov patrí územie obce do Trenčianskeho samosprávneho kraja.

Tabuľka 6 Základné údaje o obci

Základné údaje	
Kraj:	Trenčiansky kraj
Okres:	Nové Mesto nad Váhom
Región:	Stredné Považie
Poloha:	48° 42' 50" S, 17° 43' 48" V
Nadmorská výška:	229 m n. m.
Rozloha:	9,20 km ²
Počet obyvateľov:	720 (31.12.2014)
Hustota obyvateľstva:	78 obyv./km ²
Nacionále	
PŠČ	916 16
ŠÚJ	506 061
EČV	NM
Tel. predvoľba	+421-32
Oficiálne adresy	
Adresa:	Obecný úrad Hrachovište Hrachovište 255 916 16 Hrachovište
Web:	www.hrachoviste.sk
E-mail:	obecnyurad@hrachoviste.sk
Telefón:	+421 32 779 03 02

Poloha riešeného územia

Kataster obce Hrachovište sa rozprestiera na juhozápade okresu Nové Mesto nad Váhom, v Trenčianskom kraji, na západnom Slovensku. Kataster Hrachovišť'a susedí na severe s obcami Vad'ovce a Kostolné, na západe s obcou Krajné, ktorá patrí do okresu Myjava; na juhu susedí s obcou Častkovce; na východe s katastrami obcí Čachtice a Višňové. Výmera katastrálneho územia obce Hrachovište predstavuje 920 ha. Obec Hrachovište sa rozprestiera medzi dvoma okresnými mestami – Nové Mesto nad Váhom a Myjava.

2.1.1 Charakteristika prírodných podmienok a analýza prírodných zdrojov

Geomorfologické a geologické podmienky

Do katastrálneho územia obce Hrachovište zasahujú 2 geomorfologické celky Malé Karpaty a Myjavská pahorkatina. Geomorfologicky sa Malé Karpaty členia na 4 podcelky – Devínske Karpaty, Pezinské Karpaty, Brezovské Karpaty a Čachtické Karpaty. Naše Čachtické Karpaty sa ďalej členia na Plešivec a Nedze. Malé Karpaty zaraďujeme do Fatransko – tatranskej oblasti, subprovincie Vnútorné západné Karpaty. Tie sa začleňujú do provincie Západných Karpát, Karpatskej podsústavy a Alpsko – Himalájskej sústavy.

Myjavskú pahorkatinu zaraďujeme do oblasti Slovensko-moravských Karpát, subprovincie Vonkajšie západné Karpaty. Tie patria vzhľadom na vyšší hierarchický stupeň do provincie Západných Karpát, do Karpatskej podsústavy a Alpsko-Himalájskej sústavy.

Hydrologické podmienky

Územie katastra obce Hrachovište patrí do povodia Váhu. Dôležitým znakom vodných pomerov v sledovanom území je koncentrácia menších vodných tokov prichádzajúcich z Bielych Karpát. Vzhľadom k vodnému režimu môžeme vodné toky zaradiť do vrchovinej a nížinnej oblasti s maximálnym prietokom v marci a minimálnom v letných mesiacoch. Prevažne ílovité sedimenty s malou priepustnosťou majú malé zásoby podzemnej vody. Väčšiu priepustnosť vykazujú malé plochy bradlových vápencov. Z vápencov a dolomitov chočskej jednotky sú na vodu bohaté vyvieracky, medzi ktoré patrí aj krasový prameň v Čachticiach.

Katastrálnym územím preteká vodný tok Jablonka, ktorá v obci Hrachovište priberá ľavostranný prítok Tŕstie. Obidva sú považované za toky regionálneho významu. V katastri obce Hrachovište sa nenachádzajú žiadne významné zdroje podzemných vôd a teda ani žiadne minerálne a termálne pramene. Sú tu malé zásoby podzemnej vody so zdrojmi prevažne do 1 l/s a stredné so zdrojmi prevažne od 1 do 10 l/s.

Klimatické podmienky

Klimatická charakteristika oblasti vyplýva z kolmej polohy na všeobecné severozápadné prúdenie v pozorovanej oblasti, ktorá spôsobuje padavé vetry po oboch stranách vrchov. Chrbát Malých Karpát usmerňuje aj prízemné prúdenie. Podľa klimatickej klasifikácie zaraďujeme Malé Karpaty do mierne teplej klimatickej oblasti do 400 m.n.m. do okrsku mierne teplého, mierne vlhkého a vrchovinného. Vo výškach od 450 m.n.m. do okrsku mierne teplého, vlhkého a vrchovinného.

Priemerné januárové teploty sa pohybujú v rozmedzí od -2,5°C do -3,5°C. Priemerné júlové teploty od 17°C do 18°C. Priemerný ročný úhrn zrážok dosahuje hodnotu 750 – 850 mm.

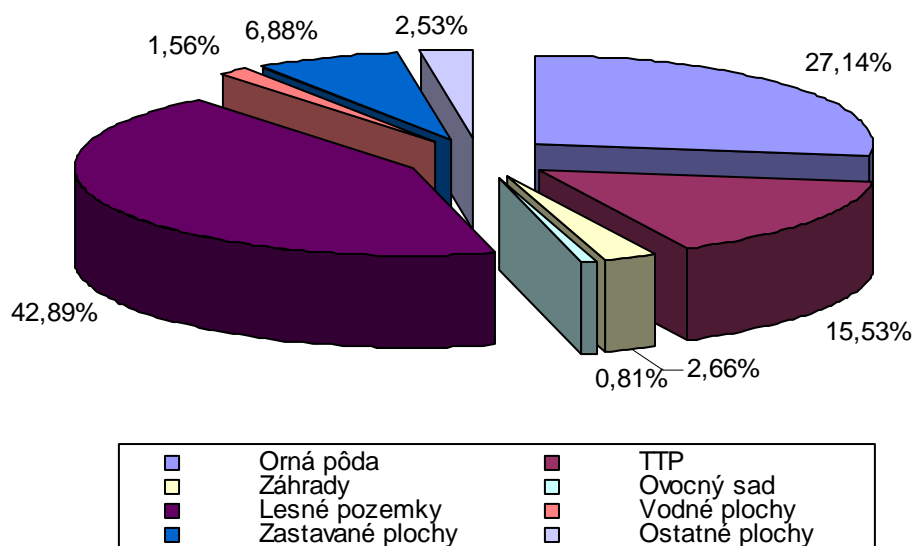
Pôdne podmienky a pôdny fond

Zloženie pôdy v katastri obce Hrachovište je významne ovplyvnené zasahujúcimi geomorfologickými celkami Myjavská pahorkatina zo severozápadu a Malé Karpaty z juhozápadu.

Na silikátových, ílovcových a flyšových horninách vznikli ilimerizované pôdy oglejené, hnedé pôdy nasýtené až kyslé a hnedé pôdy oglejené. Na karbonátových horninách prevládajú rendziny a pararendziny. Na plošinách v úvalinách a na miernych svahoch sú pôdy hlboké, na granodiorite a svoroch piesočnato-hlinité, na ílovitých bridliciach a na vápencových plošinách hlinito-ílovité až ílovité, na strmších stráňach sú pôdy plytké a skeletnaté. Hrubý skelet prevláda na vystupujúcich tvrdošoch granodioritu, amfibolitov, kremencov, melafýrov a vápencov. V týchto oblastiach sa nachádzajú hnedé pôdy. Na kryštaliniku s výnimkou amfibolitov sa vyskytujú hnedé pôdy nenasýtené. Na amfibolitoch, melafýroch, vápencoch a dolomitoch s hlbším plášťom zvetralín nájdeme hnedé pôdy nasýtené. Na vápencoch, slieňoch a dolomitoch sú karbonátové pôdy. Pod skalnatými stenami a svahmi obsypanými hrabobalvanitou sutinou sa na silikátových substrátoch nachádzajú ostrovčeky pôdy typu ranker s prechodmi do hnedých pôd. Na zamokrených zníženinách náhorných plošín, na nivách potokov a v úvalinách sa vyskytujú

ostrovy a pásy hnedých pôd ilimerizovaných, nivných pôd oglejených a glejov, redšie i lužných pôd zrašelinených a glejových.

Graf 1 Štruktúra pôdneho fondu v obci Hrachovište v roku 2014



Tabuľka 7 Pôdny fond v obci Hrachovište roku 2014

Pôdny fond	Rozloha (ha)	Rozloha (%)
Poľnohospodárska pôda:		
Orná pôda	249,8244	27,14
TTP	142,9039	15,53
Záhrady	24,5118	2,66
Ovocný sad	7,4419	0,81
Spolu poľnohospodárska pôda	424,6820	46,14
Nepoľnohospodárska pôda:		
Lesné pozemky	394,8000	42,89
Vodné plochy	14,3658	1,56
Zastavané plochy	63,3377	6,88
Ostatné plochy	23,2491	2,53
Spolu nepoľnohospodárska pôda	495,7526	53,86
Celkom pôda	920,4346	100

Zdroj: Štatistický úrad SR, 2015

Flóra a fauna

V Myjavskej pahorkatine sa z pôvodných bučín a dúbav zachovali len nepravidelné ostrovčeky na bradlových kopcoch. Príčinou je pomerne ľahká dostupnosť Myjavskej pahorkatiny z nížin a kotlín, ktorá spôsobila veľkú zmenu biologickej zložky v prvotnej prírodnej krajine. V poslednom období sa lesné plochy rozširujú zalesňovaním sklonitejších strání, ktoré nie sú vhodné pre ornú pôdu. Myjavskú pahorkatinu zaradujeme

k poľnohospodársko-priemyselnému typu krajiny so stepou až lesostepou, s kombinovanou sídelnou štruktúrou od mestských cez sústredené vidiecke sídla až po roztrúsené kopanice.

Fytogeografickým členením zaraďujeme Malé Karpaty do oblasti predkarpatskej flóry. V nižších polohách sa nachádzajú dubiny, v ktorých má najväčšie zastúpenie dub plstnatý. Menšie plochy zaberajú dubovo-hrabové lesy a vo vyšších polohách úplne prevládajú bučiny, miestami sú vyvinuté aj jaseňovo-javorové lesy. Na sklonitých skalnatých svahoch, na vápencovom substráte nájdeme porasty s kostravou bledou, lipnicou bádenskou. Na severne orientovaných svahoch rastie ostrevka vápnomilná. Na hlbších pôdach južných svahoch sa vyskytujú porasty s ostricou nízkou, prípadne s kostravou žliabkovitou.

Živočístvo charakterizuje početne zastúpená jelenia a srnčia zver. Pravidelne sa vyskytuje líška obyčajná, kuna lesná, veverka obyčajná. Z vtáctva sú pre oblasť charakteristické viaceré druhy sýkoriiek či slávik obyčajný. Z dravcov je to sokol myšiar a myšiak hôny. Z poľovníckeho hľadiska má význam ešte zajac poľný, bažant obyčajný, jarabica poľná či kačica divá. Najväčšie zastúpenie vo vodných tokoch má čerebľa potočná, pstruh potočný a mnohé iné.

2.1.2 Analýza stavu životného prostredia a ochrana krajiny

Kataster obce Hrachovište patrí medzi menej znečistené územia Slovenska. Z hľadiska ochrany životného prostredia je dôležité, že obec má vybudovaný vodovod a fungujúci systém zberu a separácie odpadu. V perspektíve zlepšenia stavu životného prostredia je potrebné zrealizovať dôležité projekty výstavby kanalizácie.

Ochrana prírody

Obec Hrachovište leží vo významnom veľkoplošne chránenom území Chránená krajinná oblasť Malé Karpaty. V blízkosti katastra obce Hrachovište sa nachádzajú 2 maloplošné chránené územia – prírodné rezervácie:

- NPR Čachtický hradný vrch sa nachádza nad obcami Višňové a Čachtice. Ide o holý kopec, kde sa na vrchole vypína ruina Čachtického hradu.
- PR Plešivec je územie zaberajúce východné svahy Veľkého Plešivca (484 m n. m.). Tvoria ho vápence a dolomity. Na odlesnených plochách sa vyvinuli stepné a lesostepné spoločenstvá s výskytom mnohých chránených druhov rastlín a živočíchov.

Ovzdušie

V súčasnosti na území obce kvalita ovzdušia nie je výraznejšie narušená. Veľké zdroje znečistenia sa na území obce nenachádzajú. Mierne znečistenie môže byť spôsobené vykurovaním rodinných domov tuhými palivami a uhlím. Tento problém by sa vyriešil modernizáciou vykurovacích technológií. Ďalším druhom znečistenia sú výfukové plyny z automobilovej dopravy, ktorej koncentrácia v poslednom období prudko rastie.

Voda

Kvalita vody nie je výraznejšie narušená. Mierne znečistenie je ovplyvnené ľudskou činnosťou a to hlavne vypúšťaním odpadových vôd do vodných tokov.

Pôda

Znečistenie a degradácia pôd na území obce je spôsobované predovšetkým používaním priemyselných hnojív. Ďalšou hrozbou sú nelegálne skládky, z ktorých môže dochádzať k úniku toxických látok do pôdneho krytu.

Biota

Lesné spoločenstvá sa v katastri obce nachádzajú v západnej, severnej a východnej časti. Ide prevažne o zmiešané lesy. Zdravotný stav lesných porastov v CHKO Malé Karpaty je dobrý a v lesoch sa imisné pôsobenie škôd zvlášť neprejavuje.

Odpadové hospodárstvo

Obec zabezpečuje odvoz odpadov prostredníctvom Kopaničiarskej odpadovej spoločnosti (K.O.S. s.r.o.). Zneškodňovanie odpadu je zabezpečené na riadenej skládke v obci Kostolné. Nárast množstva komunálneho odpadu v rokoch 2003 - 2014 možno vidieť v 9 tabuľke .

Tabuľka 8 Množstvo vybraného odpadu v obci Hrachovište v roku 2014

	Rok 2003	Rok 2004	Rok 2005	Rok 2006	Rok 2007	Rok 2008	Rok 2009	Rok 2010	Rok 2011	Rok 2012	Rok 2013	Rok 2014
Množstvo zmesového odpadu v tonách	88	89	91	128,5	105,9	98,98	106,51	92,31	91,84	93,2	91,77	92,84
Objemový odpad v tonách	7	5	4,5	-	41,74	56,58	22,89	49,19	39,05	31,4	29,42	51,12

Tabuľka 9 Množstvo komunálneho odpadu v obci Hrachovište v roku 2014

	Rok 2003	Rok 2004	Rok 2005	Rok 2006	Rok 2007	Rok 2008	Rok 2009	Rok 2010	Rok 2011	Rok 2012	Rok 2013	Rok 2014
Množstvo komunálneho odpadu v tonách	103,9	106,19	115,05	137,7	166,2	170,14	138,33	147,63	141,75	132,02	127,3	160,93

Tabuľka 10 Separované komodity v obci Hrachovište v rokoch 2000 – 2014

Rok	Papier	Sklo	Kovy	Plasty	Textil	NO	BIO	Spolu
2000	5	7,5	1,1	1,5	-	-	1,5	16,6
2001	0,5	2,4	0,2	1,4	-	-	1,5	6,0
2002	0,9	2,4	0,2	1,4	-	-	4	8,9
2003	0,9	2,4	0,2	1,5	-	-	3,9	8,9
2004	1	2,8	0,4	2,1	-	0,89	5	12,19
2005	-	6	-	8,1	-	0,75	4,7	19,55
2006	3,18	3,57	-	2,24	-	0,21	-	9,2
2007	5,5	5,9	-	5,9	-	1,26	-	18,56
2008	2,75	7,2	-	3,25	-	1,38	-	14,58

2009	1,3	5	-	2,03	-	0,6	-	8,93
2010	-	1,95	-	3,19	-	0,99	-	6,13
2011	-	5,28	-	4,21	-	1,37	-	10,86
2012	-	3	-	3,56	-	0,87	-	7,43
2013	-	2,28	-	2,5	0,5	0,83	-	6,11
2014	4,27	7,89	-	2,1	0,9	1,81	-	16,97

Z posledného stĺpca tabuľky 10 možno vidieť, že množstvo separovaného odpadu v rokoch 2000 a 2014 je skoro identické. Od roku 2013 pribudla v rámci vyseparovaného zberu ďalšia komodita, ktorou je textil.

Environmentálnymi záťažami, s ktorými sa bude potrebné v budúcnosti vysporiadať sú skládky v častiach Gablové, Slatina, pod Kolným.

2.1.3 Ľudské zdroje

Demografické charakteristiky a pohyb obyvateľstva

Pre demografický vývoj Na Slovensku je vo všeobecnosti charakteristický znižujúci sa prirodzený prírastok obyvateľstva a starnutie populácie.

V obci Hrachovište pozorujeme od roku 2003 nárast počtu obyvateľov a zvýšenie počtu ľudí v produktívnom veku. Tento trend je zapríčinený imigráciou obyvateľov do obce.

Demografický vývoj v poslednom desaťročí je charakteristický zvýšením počtu obyvateľov. Kým v roku 2003 v obci žilo 676 obyvateľov v roku 2010 počet obyvateľov predstavoval najvyššiu hodnotu 735, do roku 2014 tento počet mierne klesol na 720 obyvateľov.

Podľa pozorovaní môžeme konštatovať, že počet obyvateľov v obci Hrachovište v poslednom desaťročí kontinuálne rástol. Tento trend je spôsobený hlavne migračným prírastkom v sledovanom období, ktorý v rokoch 2003-2014 dosiahol hodnotu 105 obyvateľov.

Ku koncu roka 2014 žilo v obci Hrachovište 720 obyvateľov. Z celkového počtu obyvateľov v roku 2014 tvorilo predproduktívne obyvateľstvo 17,22 percenta, produktívne je zastúpené 64,58 percentami a 18,19 percentami poproduktívne obyvateľstvo (viď graf č.2).

Tabuľka 11 Demografická štruktúra obyvateľov v rokoch 2003 – 2014

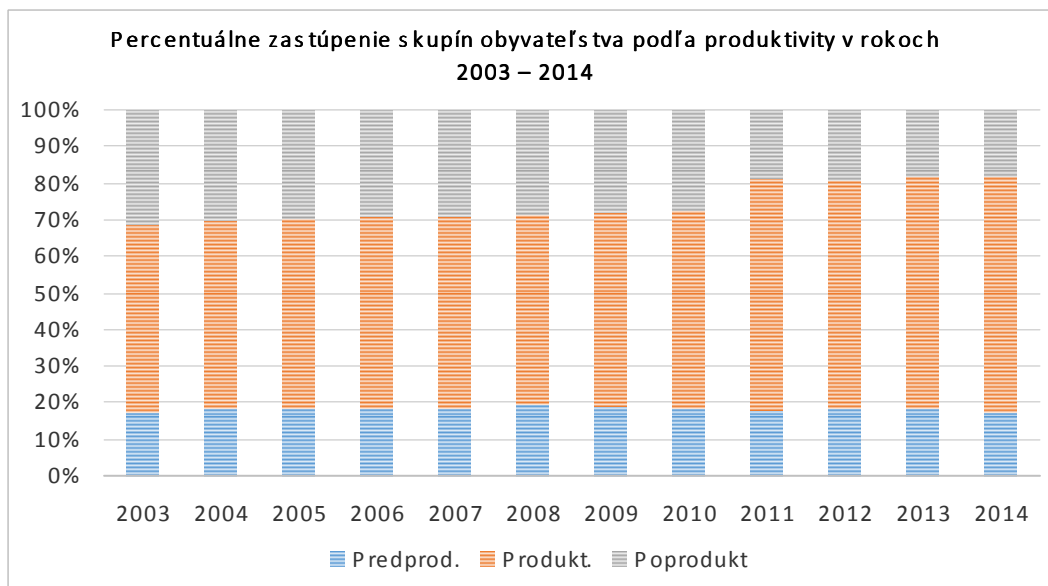
		2003	2004	2005	2006	2007	2008	2009	2010	2011	2012	2013	2014	
Obyvateľstvo	Predprod.	Muži	58	62	65	66	66	69	71	73	71	69	72	59
		Ženy	60	67	66	68	65	71	68	64	61	65	66	65
		Spolu	118	129	131	134	131	140	139	137	132	134	138	124
		%	17,46	18,59	18,58	18,85	18,61	19,58	19,09	18,64	17,98	18,41	18,80	17,22
	Produkt.	Muži	204	205	210	211	209	210	218	221	247	243	244	248
		Ženy	145	152	155	159	161	161	169	176	217	212	220	217
		Spolu	349	357	365	370	370	371	387	397	464	455	464	465
		%	51,63	51,44	51,77	52,04	52,56	51,89	53,16	54,01	63,22	62,50	63,22	64,58
	Poprodukt	Muži	77	75	76	78	77	72	75	76	54	53	52	52
		Ženy	132	133	133	129	126	132	127	125	84	86	80	79
		Spolu	209	208	209	207	203	204	202	201	138	139	132	131
		%	30,92	29,97	29,65	29,11	28,84	28,53	27,75	27,35	18,80	19,09	17,98	18,19
Spolu		676	694	705	711	704	715	728	735	734	728	734	720	
Index vitality		56,46	62,02	62,68	64,73	64,53	68,63	68,81	68,16	95,65	96,40	104,55	94,66	

Zdroj: Štatistický úrad SR

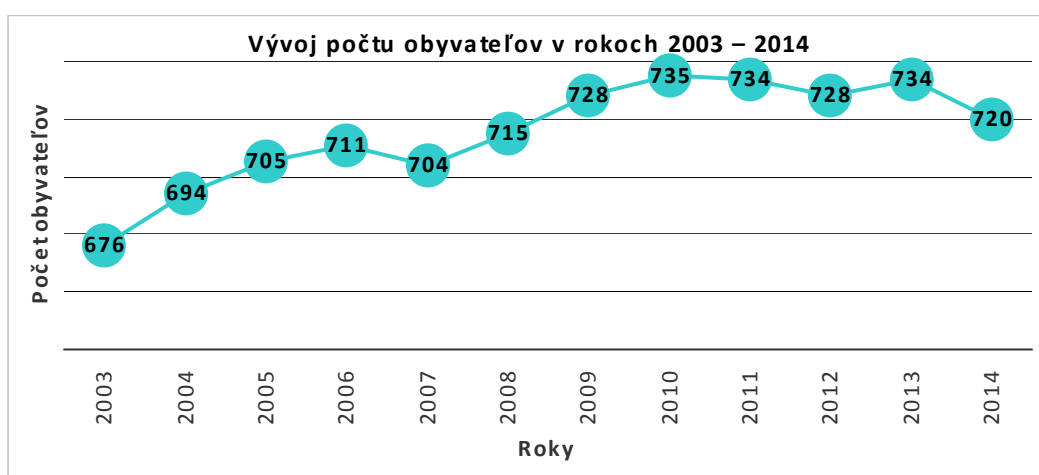
Z perspektívy ďalšieho vývoja má veľký význam zastúpenie obyvateľov v predproduktívnom veku (0-14 rokov). Táto skupina obyvateľov je zastúpená nižším počtom ako poproduktívna zložka obyvateľstva (muži nad 60 rokov a ženy nad 54 rokov). Túto skutočnosť potvrdzuje index vitality populácie (pomer predproduktívnej a poproduktívnej zložky) v období rokov 2003-2014. V obci Hrachovište má index vitality od roku 2003, kedy dosiahol najnižšiu hodnotu 56,46 % stúpajúcu tendenciu až do roku 2013. V roku 2014 opäť mierne klesol na hodnotu 94,66%. Údaje z indexu vitality dokazujú, že obec Hrachovište má regresívnu populáciu vzhľadom k celoslovenskému priemeru.

Priemerný vek obyvateľov obce Hrachovište v roku 2014 je 49,41 rokov čo je takmer o 10 rokov viac ako celoslovenský priemer (39,87 rokov).

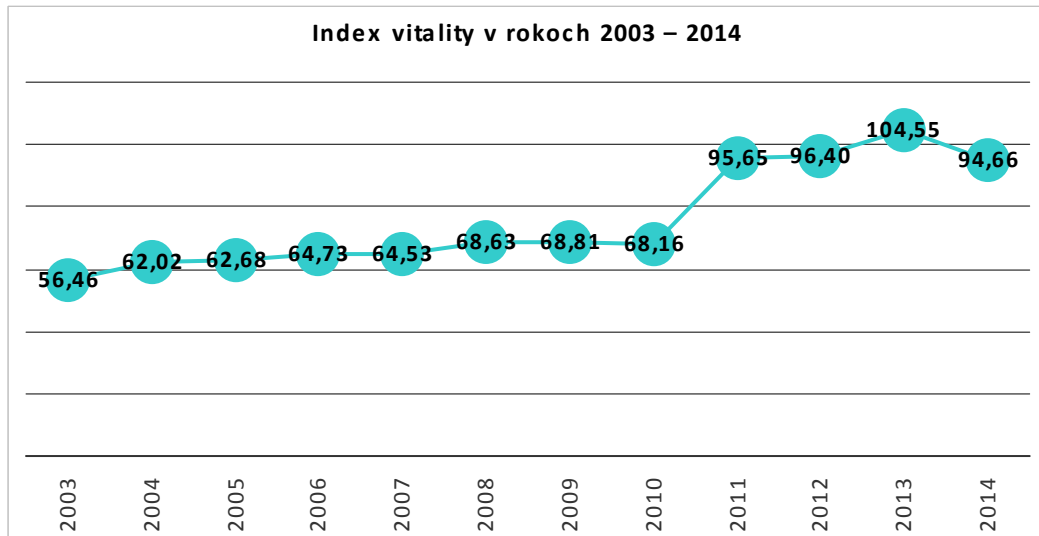
Graf 2



Graf 3



Graf 4



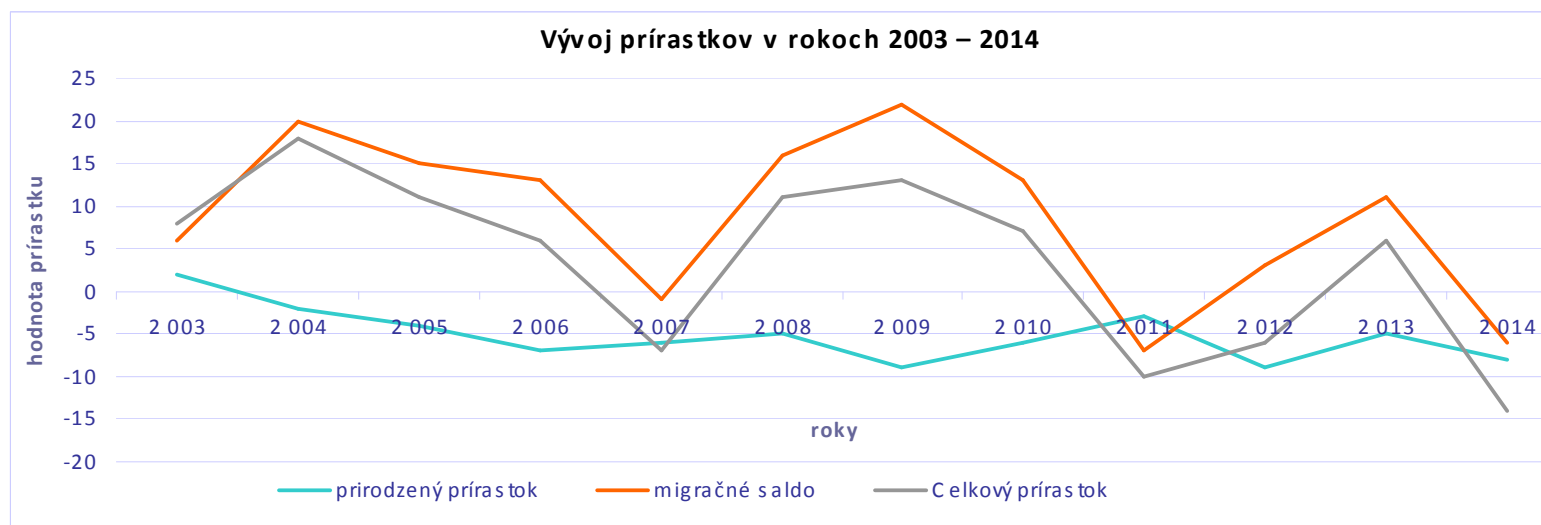
V období rokov 2003 - 2014 vykazuje celkový migračný prírastok hodnotu 105 ľudí. Celkový migračný prírastok je výrazný kvôli rozdielu medzi počtom prisťahovaných (197) a vysťahovaných (92). Najvyšší počet celkového migračného prírastku sme zaznamenali v roku 2009 a to 22 obyvateľov. Hlavný podiel na migrácii obyvateľstva v obci pripadá na skupinu v produktívnom veku. Spomínaný pozitívny migračný prírastok úzko súvisí aj s polohou obce medzi mestami Stará Turá a Nové Mesto nad Váhom. Pri celkovom prirodzenom úbytku 62 obyvateľov a migračnom prírastku 105 obyvateľov je v sledovanom období rokov 2003 – 2014 celkový prírastok obyvateľstva 43 obyvateľov. Dôležitou úlohou obce v najbližších rokoch by malo byť zastavenie prirodzeného úbytku obyvateľstva opatreniami ako sú podpora pôrodnosti, orientácia na mladé rodiny s deťmi, rozvoj cenovo dostupného bytového fondu, zlepšenie dostupnosti zdravotnej starostlivosti.

Tabuľka 12 Pohyb obyvateľstva v rokoch 2003 - 2014

<i>Bilancia obyvateľstva</i>	2003	2004	2005	2006	2007	2008	2009	2010	2011	2012	2013	2014	spolu
Živonarodení	9	10	6	5	6	8	7	6	6	9	9	4	85
Zomrelí	7	12	10	12	12	13	16	12	9	18	14	12	147
Prir. prírastok/úbytok	2	-2	-4	-7	-6	-5	-9	-6	-3	-9	-5	-8	-62
Prist'ahovaní	13	24	27	15	7	22	25	23	4	13	15	9	197
Odst'ahovaní	7	4	12	2	8	6	3	10	11	10	4	15	92
Migr. prírastok/úbytok	6	20	15	13	-1	16	22	13	-7	3	11	-6	105
Celkový prírastok	8	18	11	6	-7	11	13	7	-10	-6	6	-14	43

Zdroj: Štatistický úrad SR

Graf 5



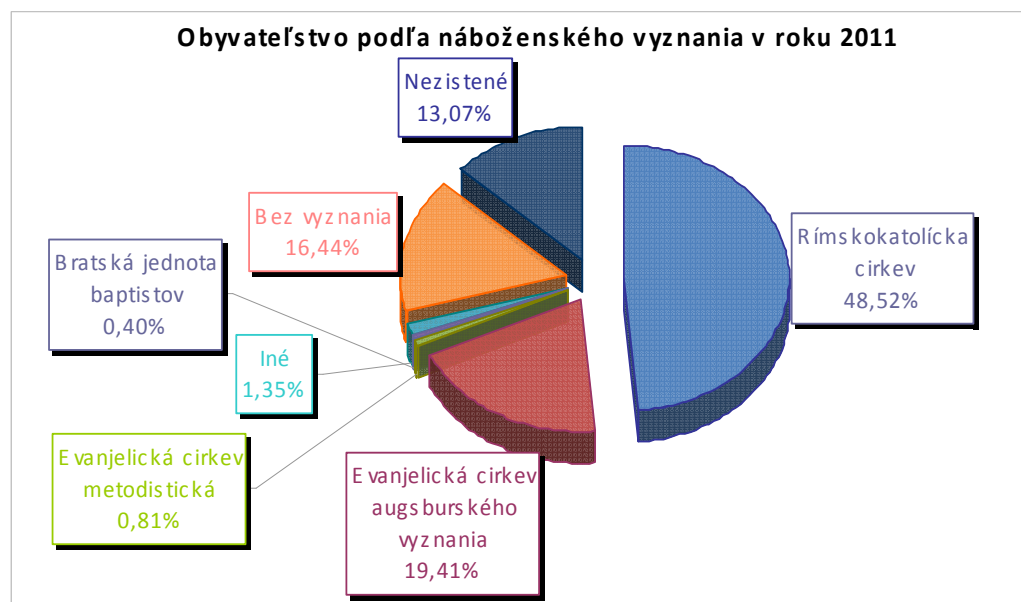
Vierovyznanie

Náboženským vyznaním sa rozumie účasť obyvateľstva na náboženskom živote niektorej cirkvi, alebo vzťah k nej. Najviac obyvateľov – 48,52 % sa pri poslednom sčítaní ľudu v roku 2011 hlásilo rímskokatolíckej cirkvi, čo je až o 11,5% menej ako v roku 2001. K evanjelickej cirkvi sa hlásilo 19,41% čo je pokles o 1% v porovnaní s rokom 2001. Pomer obyvateľov bez vyznania predstavuje hodnotu 16,44%. Za príčinu poklesu podielu obyvateľstvo u dvoch najvýznamnejších vierovyznaní môžeme pokladať nárast podielu v kategórii nezistení v porovnaní s rokom 2001 o 10%. Svoje zastúpenie v obci majú i ostatné náboženstvá – evanjelická cirkev metodistická (0,81%), bratská jednota baptistov (0,40%). Detailnú štruktúru obyvateľov obce Hrachovište podľa náboženského vyznania znázorňuje tabuľka 13 a graf 6.

Tabuľka 13 Obyvateľstvo podľa náboženského vyznania

Náboženské vyznanie	SODB 2011	
	Spolu	%
Rímskokatolícka cirkev	360	48,52
Evanjelická cirkev augsburského vyznania	144	19,41
Evanjelická cirkev metodistická	6	0,81
Bratská jednota baptistov	3	0,40
Iné	10	1,35
Bez vyznania	122	16,44
Nezistené	97	13,07
Spolu	742	100

Graf 6



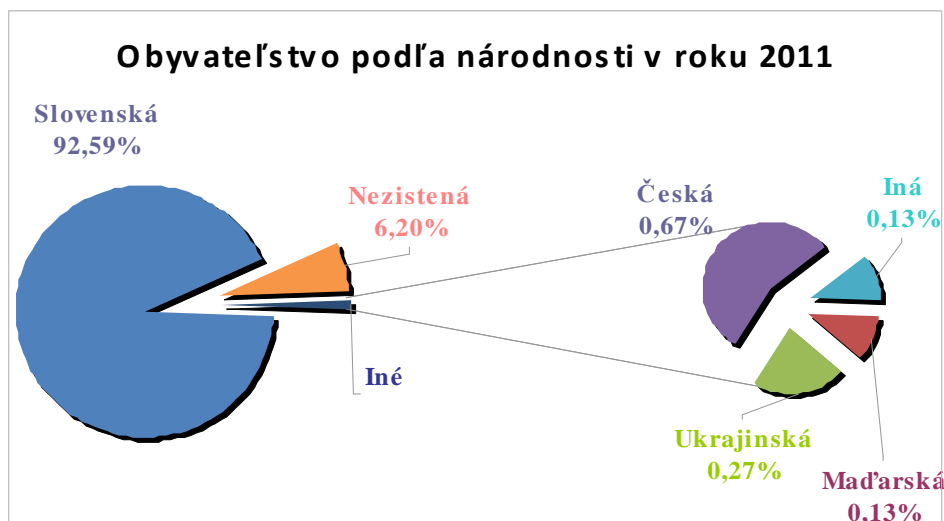
Národnostné zloženie

Národnosťou sa rozumie príslušnosť osoby k národu, národnostnej menšine alebo etnickej menšine. Pre určenie národnosti nie je rozhodujúca materinská reč, ani reč, ktorú občan prevažne používa alebo lepšie ovláda, ale jeho vlastné rozhodnutie o príslušnosti k národu, národnostnej menšine alebo etnickej menšine. Národnostné zloženie v obci Hrachovište môžeme hodnotiť ako výrazne homogénne. K slovenskej národnosti sa hlási až 92,59% obyvateľov čo je oproti predchádzajúcemu SODB o 3,10% menej (95,69%). Ostatné národnosti sú na populácii obce obsiahnuté podielom pod 1% a preto sú zo štatistického hľadiska nevýznamné. Táto skutočnosť je do istej miery zapríčinená zvýšením o 6% obyvateľov, ktorí sa k národnosti v SODB 2011 nevyjadrili. Aj keď významnú časť obce približne 1/6 tvoria obyvatelia rómskeho pôvodu, táto národnosť v tabuľke nie je zahrnutá, keďže všetci sa hlásia k slovenskej národnosti.

Tabuľka 14 Obyvateľstvo podľa národnosti

Národnosť	SODB 2011	
	Spolu	%
Slovenská	687	92,59
Maďarská	1	0,13
Ukrajinská	2	0,27
Česká	5	0,67
Iná	1	0,13
Nezistená	46	6,20
Spolu	742	100

Graf 7



Vzdelanie

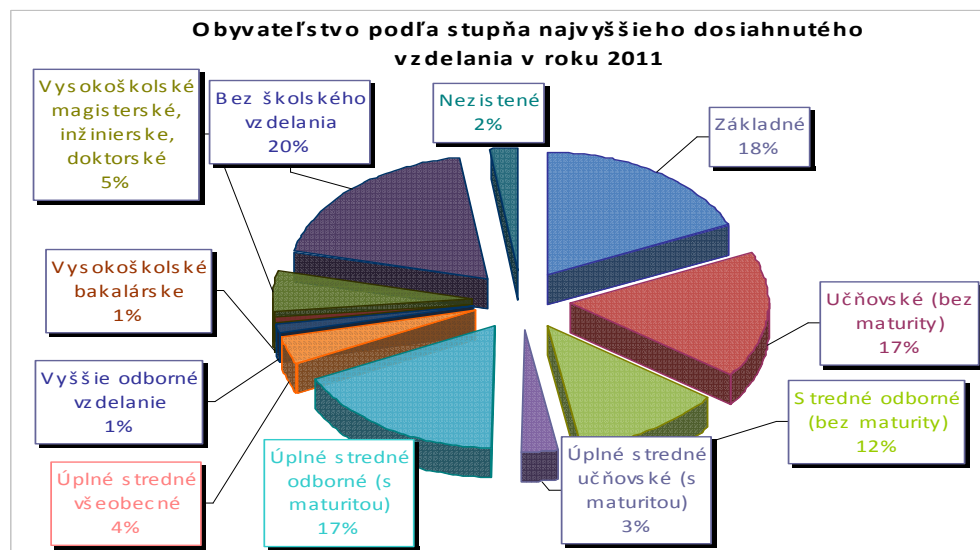
Vzdelanostná štruktúra obyvateľstva má dôležitý význam pre ďalší rozvoj obce. Školské vzdelanie je výrazom kultúrnej vyspelosti každej spoločnosti. Je jedným z činiteľov, ktoré ovplyvňujú životnú úroveň a podmieňujú úspešný rozvoj národného hospodárstva vo všetkých jeho oblastiach.

Najpočetnejšou skupinou v rámci stupňa dosiahnutého vzdelania sú podľa SODB 2011 obyvatelia bez vzdelania s percentuálnym podielom 19,14%. Druhú najpočetnejšiu skupinu tvoria obyvatelia s dosiahnutým základným vzdelaním s percentuálnym zastúpením 18,46%, pričom slovenský priemer dosahuje hodnotu 15%. Tretia početná skupina obyvateľov s dosiahnutým vzdelaním úplné stredné odborné (s maturitou) dosiahla hodnotu 17,39% (slovenský priemer 20%). Vysokoškolsky vzdelaných je 6,20% obyvateľov, čo je pomerne málo v porovnaní s celoslovenským priemerom (13,8%). Z perspektívy uplatnenia obyvateľov na trhu práce má vzdelanostná štruktúra obce Hrachovište výrazne negatívny pomer. V budúcnosti je potrebné zvýšiť počet obyvateľov s úplným stredným a vysokoškolským vzdelaním. Značná časť obyvateľov rómskeho pôvodu dosiahla iba základné vzdelanie alebo je dokonca bez vzdelania. Táto skutočnosť výrazne ovplyvňuje vzdelanostnú úroveň obce, ako aj ich segregáciu a preto bude potrebné uvedenému vývoju zamedziť.

Tabuľka 15 Obyvateľstvo podľa stupňa najvyššieho dosiahnutého vzdelania

Najvyššie dosiahnuté vzdelanie	SODB 2011	
	Spolu	%
Základné	137	18,46
Učňovské (bez maturity)	123	16,58
Stredné odborné (bez maturity)	91	12,26
Úplné stredné učňovské (s maturitou)	23	3,10
Úplné stredné odborné (s maturitou)	129	17,39
Úplné stredné všeobecné	27	3,64
Vyššie odborné vzdelanie	7	0,94
Vysokoškolské bakalárske	7	0,94
Vysokoškolské magisterské, inžinierske, doktorské	39	5,26
Bez školského vzdelania	142	19,14
Nezistené	17	2,29
Spolu	742	100,00

Graf 8



Zamestnanosť

V období rokov 2010 až 2013 absolútny počet nezamestnaných kontinuálne rástol. V poslednom období pozorujeme zlepšenie situácia na trhu práce následkom zvýšenia hospodárskeho rastu. Vývoj nezamestnanosti v Trenčianskom kraji kopíruje obec Hrachovište, kde sa prejavil mierne klesajúci trend nezamestnaných, hlavne následkom priamych zahraničných investícií. Nasledujúca tabuľka 16 nám ukazuje vývoj počtu evidovaných nezamestnaných obyvateľov v obci Hrachovište.

Tabuľka 16 Počet evidovaných nezamestnaných v rokoch 2010 - 2014

Nezamestnaní/Roky	2010	2011	2012	2013	2014
Muži	32	35	43	46	43
Ženy	15	19	19	20	19
Spolu	47	54	62	66	62

Zdroj: Štatistický úrad SR

Domový a bytový fond

Nasledujúca tabuľka prezentuje stav domového a bytového fondu v roku 2014. V obci bolo evidovaných 350 domov, z ktorých bolo 7 neobývaných. V spomínanom roku obec eviduje aj jeden bytový dom, v ktorom sa nachádzajú 4 byty.

Tabuľka 17 Domový a bytový fond v roku 2014

Ukazovateľ / Domy	Domy spolu	Neobývané domy	Byty spolu	Neobývané byty
Počet domov	350	7	4	0

Zdroj: OcÚ Hrachovište

Kultúrno-spoločenský život

Kultúra je nezastupiteľnou sférou spoločenského života. Kultúrnou politikou prispieva obec k duchovnému rozvoju svojich obyvateľov.

Zrekonštruovaný kultúrny dom s kapacitou 250 ľudí splňa významnú funkciu pri uskutočňovaní kultúrnych aktivít. V obci sa každoročne konajú viaceré kultúrne a spoločenské podujatia a akcie. Väčšina z nich sa koná pravidelne každý rok. Z najvýznamnejšími nás oboznámi tabuľka 18.

Tabuľka 18 Vybrané kultúrne a spoločenské podujatia a akcie v obci Hrachovište

Názov kultúrneho podujatia	Termín konania
Detský maškarný bál	február
Súťaž o naj pagáčik „Pagáčikovo“	február
Majáles	máj
Stretnutie Kolníkov	máj
Cesta do rozprávky	jún
Cvilo – turnaj v pastierskej hre	september
Deň úcty k starším – stretnutie jubilentov	október
Retropárty	október
Výstup na Plešivec	december
Mikuláš	december

Zdroj: Ocú Hrachovište

Viaceré kultúrno – spoločenské akcie organizuje aj tunajší klub Jednota dôchodcov Hrachovište. Medzi ďalšie spolky pôsobiace na území obce môžeme zaradiť: požiarnikov, futbalistov, poľovníkov a turistický spolok. K najznámejším podujatiam s regionálnym významom patrí výstup na Plešivec a Cesta do rozprávky.

2.1.4 Materiálne zdroje a občianska vybavenosť

Jedným zo základných predpokladov rozvoja každej obce i regiónu je rozvoj infraštruktúry, ktorý je výrazne ovplyvňovaný hospodárskym potenciálom, spôsobom života a životnou úrovňou obyvateľstva.

Technická infraštruktúra

Doprava a dopravné vzťahy

Dopravná dostupnosť a kvalitná dopravná dostupnosť sú dva základné atribúty rozvoja obce. Na území obce Hrachovište môžeme uvažovať s možnosťami ako cestnej, tak aj železničnej dopravy.

Región, v ktorom sa obec Hrachovište nachádza má výbornú dopravnú polohu celoštátneho významu. Prechádza tu dopravná trasa Bratislava – Trenčín – Žilina – Košice (diaľnica D1), priame cestné a železničné spojenie s Českou republikou. Hlavnú dopravnú križovatku, vo vzdialenosti asi 15 od km obce Hrachovište tvorí okresné mesto Nové Mesto nad Váhom, v blízkosti ktorého prechádza diaľnica a železničná trať národného významu.

Dopravne je obec prístupná v SV – JZ smere od obce Čachtice a taktiež v S - J smere od mesta Stará Turá. V katastri obce Hrachovište sa okrem štátnych ciest III. triedy nachádzajú i

miestne a účelové komunikácie. V dôsledku zlých poveternostných podmienok a nadmerného využívania bola zrekonštruovaná cesta III. triedy v smere Čachtice – Višňové - Hrachovište – Krajné – Podkylava s dĺžkou viac ako 16 km.

Miestne komunikácie

Celková dĺžka miestnych komunikácií v katastri obce Hrachovište dosahuje cca 11,7 km. V blízkom období bude potrebná čiastočná rekonštrukcia miestnych komunikácií v dôsledku ich nadmerného využívania.

Železničná doprava

Obcou Hrachovište prechádza jednokoľajová železničná trať regionálneho významu č.121 Vrbovce – Nové Mesto nad Váhom s motorovou trakciou. V katastrálnom území je vybudovaná železničná zastávka.

Letecká doprava

Najbližšie letisko regionálneho významu sa nachádza v Piešťanoch, ktoré je od obce vzdialené 24 km. Najbližšie letisko medzinárodného významu leží v Bratislave vzdialenej od Hrachovišťa 105 km.

Cyklistická doprava a cykloturistika

Obec a príslušný región vytvárajú výborné podmienky pre cykloturistiku. Katastrálnym územím obce Hrachovište prechádza významná Kopaničiarska cyklomagistrála, ktorá vedie naprieč Kopaničiarskym regiónom Veľká Javorina – Bradlo. Jej začiatok je v obci Považany od rieky Váh, pokračuje cez Čachtice popod Čachtický hrad cez obec Hrachovište do mesta Stará Turá a popod Biele Karpaty kopaničiarskym krajom prichádza do Myjavy. Končí sa v meste Senica.

Vybrané cyklotrasy cez obec Hrachovište

Čachtická cyklotrasa - dĺžka - 54 km, prevýšenie 170 m

Malokarpatská cyklotrasa - dĺžka - 96 km, prevýšenie 750 m

Obrázok č.1 - Kopaničiarska cyklomagistrála



Vodovodná a kanalizačná sieť

Zásobovanie pitnou a úžitkovou vodou

V obci je vybudovaný verejný vodovod, ktorý je zásobovaný pitnou vodou z vodného zdroja Čachtice. Nakoľko sa v katastri obce nenachádza žiadny zdroj pitnej vody a ani vody minerálnej.

Kanalizácia a čistenie odpadovej vody

V súčasnosti obec Hrachovište nemá vybudovanú kanalizačnú sieť. Len sčasti v poľnohospodárskom družstve je vybudovaná kanalizácia s odvedením splaškových vôd do ČOV. Ostatné odpadové vody sú likvidované súkromnými žumpami.

Energetika, plyn a telekomunikácie

Zásobovanie elektrickou energiou

Obec Hrachovište je plne elektrifikovaná. Napojená je na elektrickú energiu vzdušnou VN linkou vedenou vonkajším okrajom severne a východne od existujúcej zástavby. Táto linka smeruje do Nového Mesta nad Váhom. Zo spomínanej VN linky sú na odbočky napojené transformátorové stanice ako koncové. Väčšina vedení je vzdušná a iba malá časť je v zemnej kabeláži. Existujúce NN rozvody sú vzdušné a napojené zo spomínaných transformátorových staníc.

Plynové rozvody

V obci Hrachovište je vybudovaný plynovod s výstupným tlakom 10 kPa. Nadriadenou rozvodnou sústavou je mu plynovod prechádzajúci v smere sever – juh z Nového Mesta nad Váhom cez Starú Turú o menovitom tlaku 25 kPa.

Zásobovanie teplom

Súčasnú zásobovanie obyvateľov obce teplom môžeme označiť ako decentralizované. Najvyšší podiel u obyvateľov má teplo na vykurovanie a ohrev TÚV vyrábané spaľovaním zemného plynu cca 70%, pevných palív cca 20%, v lokálnych zdrojoch tepla (sporáky, gamatky) a kotloch na ústredné kúrenie cca 10%.

Spoje a telekomunikačné zariadenia

Celý sídelný obvod Hrachovište má vybudovanú analógovú telefónnu ústredňu. Tá je napojená z oblastného okružného optického kábla v centrále v Novom Meste nad Váhom. Kataster obce je z veľkej časti pokrytý signálmi mobilných telefónnych sietí (Orange, Slovak Telekom) a takisto televíznym signálom. Internetové služby poskytuje 5 celoslovenských a 1 regionálny provider vysokofrekvenčným pripojením. V obci nájdeme poštu, ktorej doručovacie číslo je 916 16.

Obecný rozhlas

Rozvody obecného rozhlasu sú totožné s rozvodmi vonkajšieho osvetlenia. Rozvod je zaistený dvojdrôtovým vzdušným vedením po stĺpových stožiaroch. Rozhlasová ústredňa, cez ktorú je zaistený chod rozhlasu, sa nachádza v budove obecného úradu. Reprodukory sú zabudované vo vybraných stĺpových stožiaroch.

Sociálna infraštruktúra

Školstvo

V súčasnosti obci Hrachovište nie je základná ani materská škola. Deti dochádzajú za vzdelaním do obcí Krajné a Kostolné.

Zdravotníctvo

V katastrálnom území obce pôsobí všeobecný lekár pre dospelých. Ostatné zdravotné služby poskytujú zdravotné strediská v okolitých obciach Krajné a meste Stará Turá. V obci sa nenachádza lekárň

Sociálne zabezpečenie

Na území obce je zriadený domov dôchodcov s kapacitou 35 lôžok. Momentálne poskytuje služby 4 obyvateľom obce. Nevýhodou domova dôchodcov je skutočnosť, že kapacitne nepostačuje dopytu po jeho službách.

Šport

Pre obyvateľov obec ponúka obmedzené možnosti športového vyžitia. Intenzívne využívané je futbalové ihrisko a multifunkčné betónové ihrisko za budovou obecného úradu.

Ubytovacie zariadenia

V súčasnosti sa v obci Hrachovište nenachádza žiadne špecializované ubytovacie zariadenie. Návštevníci majú možnosť ubytovania v súkromí u obyvateľov alebo v chatách na území obce.

Stravovacie zariadenia

V obci chýba reštauračné zariadenie, ktoré by mohlo návštevníkom poskytnúť typické jedlá pre túto oblasť.

Cestovný ruch

Z hľadiska cestovného ruchu sa priamo v obci nevyskytuje žiadna turisticky zaujímavá atraktivita. Obec je vyhľadávaná hlavne z hľadiska chalupárčenia. Známe turistické atrakcie sa vyskytujú v blízkom okolí obce ako napríklad: Čachtický hrad, CHKO Biele Karpaty s najvyšším vrcholom Veľká Javorina (970 m.n.m), lyžiarske svahy – Bezovec, Kálnica, Veľká Javorina

2.1.5 Charakteristika ekonomického potenciálu

Ekonomická štruktúra obyvateľstva

Veľmi dôležitú skupinu obyvateľov z pohľadu ekonomického rozvoja obce tvoria ekonomicky aktívni obyvatelia. Za ekonomicky aktívne obyvateľstvo sa považujú osoby, ktoré boli v rozhodujúcom okamihu sčítania ľudu v pracovnom, členskom, služobnom alebo obdobnom pomere k nejakej organizácii, družstvu, súkromnej osobe alebo inému právnomu subjektu, zamestnávateľa, pomáhajúci, nezamestnaní, osoby samostatne činné, a to bez ohľadu na dĺžku pracovného úväzku. Medzi ekonomicky aktívnych patria aj osoby v základnej vojenskej službe, náhradnej alebo civilnej službe, na vojenskom cvičení, vo väzbe a vo výkone trestu odňatia slobody – pokiaľ trval ich pracovný pomer, ženy na materskej (rodičovskej) dovolenke, ak trvá ich pracovný pomer a nezamestnaní.

V obci Hrachovište bolo v roku 2011 ekonomicky aktívnych 305 obyvateľov, čo predstavuje 41,1% z celkového počtu obyvateľstva. V porovnaní s celoslovenským priemerom je to o 7,6% menej ako podiel všetkých ekonomicky aktívnych obyvateľov z trvale bývajúcich obyvateľov Slovenskej republiky. Podiel ekonomicky aktívnych osôb v obci Hrachovište je nižší i v porovnaní s okresom Nové Mesto nad Váhom i Trenčianskym krajom.

Tabuľka 19 Porovnanie ekonomicky aktívnych osôb obce Hrachovište s okresom, krajom a SR

	Obec Hrachovište	Okres Nové Mesto nad Váhom	Trenčiansky kraj	SR
Trvalo bývajúcce obyvateľstvo	742	62 707	594 328	5 397 036
Ekonomicky aktívne osoby spolu	305	31 210	292 588	2 630 052
Podiel ekonomicky aktívnych osôb v %	41,1%	49,8%	49,2%	48,7%

Zdroj: Štatistický úrad SR

Z celkového počtu ekonomicky aktívneho obyvateľstva tvorili v roku 2011 ženy 41,97%, ekonomicky aktívnych mužov bolo 58,03%.

Tabuľka 20 Bývajúcce obyvateľstvo ekonomicky aktívne podľa pohlavia, dochádzky do zamestnania a podľa odvetvia hospodárstva v obci Hrachovište v roku 2011

Odvetvie hospodárstva	Ekonomicky aktívne osoby			
	Muži	Ženy	Spolu	z toho odchádza do zamestnania
Pestovanie plodín a chov zvierat, poľovníctvo a služby s tým súvisiace	8	1	9	4
Lesníctvo a ťažba dreva	1	0	1	1
Výroba potravín	2	2	4	3
Výroba odevov	0	3	3	3
Spracovanie dreva a výroba výrobkov z dreva a korku okrem nábytku; výroba predmetov zo slamy a prúteného materiálu	5	1	6	6

PROGRAM HOSPODÁRSKEHO A SOCIÁLNEHO ROZVOJA OBCE HRACHOVIŠTE NA ROKY 2016 - 2022

Výroba papiera a papierových výrobkov	1	1	2	1
Tlač a reprodukcia záznamových médií	0	1	1	0
Výroba koksu a rafinovaných ropných produktov	1	0	1	1
Výroba chemikálií a chemických produktov	1	0	1	0
Výroba výrobkov z gumy a plastu	11	9	20	15
Výroba ostatných nekovových minerálnych výrobkov	0	1	1	1
Výroba a spracovanie kovov	0	3	3	1
Výroba kovových konštrukcií okrem strojov a zariadení	5	1	6	3
Výroba počítačových, elektronických a optických výrobkov	4	2	6	6
Výroba elektrických zariadení	16	20	36	34
Výroba strojov a zariadení i. n.	13	2	15	12
Výroba motorových vozidiel, návesov a prívesov	5	3	8	7
Výroba ostatných dopravných prostriedkov	0	1	1	1
Iná výroba	5	3	8	8
Oprava a inštalácia strojov a prístrojov	1	0	1	1
Dodávka elektriny, plynu, pary a studeného vzduchu	1	0	1	1
Zber, spracúvanie a likvidácia odpadov; recyklácia materiálov	1	3	4	3
Výstavba budov	3	1	4	3
Inžinierske stavby	1	0	1	1
Špecializované stavebné práce	9	1	10	8
Veľkoobchod a maloobchod a oprava motorových vozidiel a motocyklov	3	0	3	3
Veľkoobchod, okrem motorových vozidiel a motocyklov	6	4	10	9
Maloobchod okrem motorových vozidiel a motocyklov	7	10	17	12
Pozemná doprava a doprava potrubím	5	1	6	4
Vodná doprava	0	1	1	0
Letecká doprava	1	0	1	1
Skladové a pomocné činnosti v doprave	8	0	8	8
Poštové služby a služby kuriérov	0	3	3	2
Ubytovanie	1	0	1	1
Činnosti reštaurácií a pohostinstiev	3	1	4	4
Počítačové programovanie, poradenstvo a súvisiace služby	0	1	1	1
Pomocné činnosti finančných služieb a poistenia	1	1	2	1
Činnosti v oblasti nehnuteľností	2	0	2	1
Právne a účtovnícke činnosti	0	1	1	1
Architektonické a inžinierske činnosti; technické testovanie a analýzy	2	0	2	1
Sprostredkovanie práce	3	1	4	3
Bezpečnostné a pátracie služby	2	1	3	3
Činnosti súvisiace s údržbou zariadení a krajinnou úpravou	0	1	1	1
Administratívne, pomocné kancelárske a iné obchodné pomocné činnosti	2	0	2	2
Verejná správa a obrana; povinné sociálne zabezpečenie	10	8	18	15
Vzdelávanie	5	11	16	14
Zdravotníctvo	2	6	8	5
Starostlivosť v bytových zariadeniach (rezidenčná starostlivosť)	1	8	9	7
Sociálna práca bez ubytovania	0	1	1	1
Činnosti knižníc, archívov, múzeí a ostatných kultúrnych zariadení	0	1	1	1

Športové, zábavné a rekreačné činnosti	3	1	4	4
Činnosti členských organizácií	1	0	1	0
Ostatné osobné služby	1	0	1	1
Nezistené	14	7	21	13
Spolu	177	128	305	243
Spolu v %	58,03	41,97	100	79,67

Zdroj: Štatistický úrad SR

Sektorová zamestnanosť

Pri analýze územia z hľadiska štruktúry hospodárskych aktivít sa donedávna používalo okrem iného aj členenie podľa zamestnanosti na tri základné sektory – primárny, sekundárny, terciárny. Rozvoj vedy a techniky, rast vzdelanosti, zvyšovanie kvalifikácie a rozvoj zdravotníckej starostlivosti si však vyžiadali aj vznik resp. osamostatnenie sa nového – kvarciárneho sektora

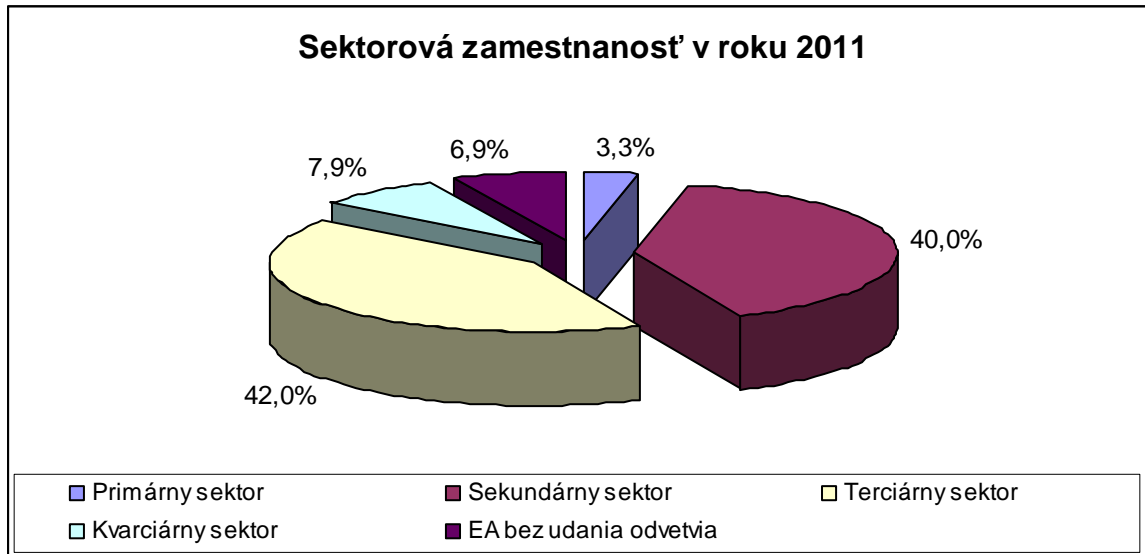
Najväčšia skupina ekonomicky aktívnych osôb – až 41,97% je zamestnaných v terciárnom sektore (veľkoobchod, maloobchod, hotely, verejná správa, sociálna starostlivosť). V sekundárnom sektore (priemyselná výroba) je zamestnaných 40%, v primárnom sektore (poľnohospodárstve) pracuje 3,27% ekonomicky aktívnych obyvateľov. V novom kvarciárnom sektore má prácu 7,87%. Ekonomicky aktívnych obyvateľov bez udania odvetvia je 6,89%. Podrobný popis je uvedený v tab. č. 21 a grafe č.9.

Tabuľka 21 Sektorová zamestnanosť

Odvetvie hospodárstva	Ekonomicky aktívne osoby				
	Muži	Ženy	Spolu	%	Z toho odchádza do zamestnania
Primárny sektor	9	1	10	3,27	5
Sekundárny sektor	69	53	122	40,00	102
Terciárny sektor	78	50	128	41,97	104
Kvarciárny sektor	7	17	24	7,87	19
EA bez udania odvetvia	14	7	21	6,89	13
Spolu	177	128	305	100	243

Zdroj: Štatistický úrad SR

Graf 9



Lesy obce Hrachovište – Plešivec, s.r.o.

V katastrálnom území obce Hrachovište sa nenachádzajú významné druhy nerastných surovín s výnimkou lesov, ktoré sú vo vlastníctve obce. Ťažba kameňa s minimálnym ekonomickým potenciálom v obecnom kameňolome bola ukončená v roku 1957.

Lesy obce Hrachovište vznikli ako nástupnícka organizácia obecného podniku Plešivec dňa 28.8.2002. Zakladateľom a jediným vlastníkom spoločnosti je obec Hrachovište.

Predmetom činnosti spoločnosti je: poľnohospodárstvo a lesníctvo vrátane predaja nespracovaných lesných a poľnohospodárskych výrobkov za účelom spracovania alebo ďalšieho predaja, budovanie lesného parku, prevádzka a údržba lesného parku, predaj polotovarov a výrobkov z dreva. Najdôležitejšou činnosťou je hospodárenie na lesných pozemkoch obce Hrachovište s rozlohou 355 ha. V lesnom poraste prevláda buk nasleduje dub a borovica.

Hospodárenie spoločnosti je rozdelené do dvoch hlavných činností. Sú to pestovateľská a ťažbová činnosť. V rámci pestovateľskej činnosti je to: výsadba a ošetrovanie mladých lesných porastov, ochrana mladých lesných porastov proti burine a zveri, výrub nežiaducich drevín, prerezávky a ochrana lesov. Do ťažbovej činnosti patrí: ťažba, manipulácia a odvoz vyťaženej drevnej hmoty.

Všetky vyššie spomínané činnosti sú zahrnuté v Lesnom hospodárskom pláne (LHP). V ňom sú podrobne popísané všetky porasty a plán hospodárskych opatrení pre jednotlivé porasty. V súčasnosti je LHP platný na r. 2012 až 2021, kde bola stanovená ročná výška ťažby na 350 m³.

2.1.6 Ex-ante hodnotenie

Tabuľka 22 Stav projektovej pripravenosti investícií k termínu vypracovania nového PHSR (Formulár č. A 7)

	Názov investície - projektu (obec, okres)	Rok začatia-plán	Technická príprava mesiac/rok	Objem finančných prostriedkov spolu v €	Finančné prostriedky podľa zdrojov (v tis. EUR)					
		Rok dokončenia-plán	PD na ÚR:		Rozpočet samosprávneho kraja	Rozpočet obce v €	Štátne účelové fondy	Rozpočet z OP (EU + štát)	Názov OP príp. iného donora	Súkr. (iné) zdroje
			PD na SP:							
1	Výstavba nájomných bytov v obci	2018		340 000	-	109 000	231 000	-	ŠFRB, MDVaRR	-
		2019	9/2013							
2	Vybudovanie oporného múru v časti Gablové	2017		8 500	-	850	7 650	-	MF SR	-
		2017	05/2011							
3	Rekonštrukcia existujúcich miestnych komunikácií	2018		113 000	-	13 000	10 000	90 000	MF SR	-
		2018	07/2015							
4	Nadstavba, prístavba a stavebné úpravy budovy požiarnej zbrojnice	2018		113 000	-	13 000	100 000	-	PRV SR 2014 - 2020	-
		2019	02/2014							
5	Úpravy bezmenného prítoku Jablonky, miestny názov „Sanvôvky“ vrátane protipovodňových opatrení	2018		204 000	-	14 000	-	190 000	OP KŽP	-
		2018	11/2015							
6	Sanácia zosuvu pod prístupovou cestou k cintorínu	2016		254 000	-	14 600	25 200	214 200	OP KŽP, EF	-
		2016	02/2015							
		2020	03/2014							
		2026	01/2005							
		2027	01/2005							

2.2 Analýza vonkajšieho prostredia

Obec Hrachovište leží v západnej časti Slovenska v blízkosti miest Nové mesto nad Váhom, Myjava a Stará Turá, čo má priamy i nepriamy vplyv na vývoj samotnej obce.

Širšie regionálne vzťahy

Obec Hrachovište je súčasťou Vyššieho územného celku Trenčín. Trenčiansky kraj je rýchlorastúci, priemyselný región SR s perspektívou konkurencieschopného regiónu na úrovni SR, s vysokou atraktivitou a pozíciou pre investorov, s dlhodobou podpriemernou mierou nezamestnanosti, avšak mimo centra hlavných rozvojových aktivít EÚ. Na základe ekonomickej štruktúry sa TSK považuje za priemyselný región. Má dlhú tradíciu najmä v oblasti chemického (gumárenského), textilného a strojárského priemyslu (stále v procese reštrukturalizácie). V regióne sa rozvíjajú aj progresívne odvetvia, ako je napríklad elektrotechnická výroba, kde smerujú aj významné zahraničné investície a dodávky pre automobilový priemysel. V kraji sú 4 priemyselné parky s prevahou strojárského priemyslu. V súčasnosti sa radí medzi ekonomicky najsilnejšie kraje Slovenska. Je tiež mimoriadne aktívny v oblasti podnikania MSP. TSK nepatrí medzi najnavštevovanejšie kraje SR, a to aj napriek tradícii kúpeľníctva. Má nízku ubytovaciu kapacitu a dosiahol jednu z najnižších návštevností (8,1 %) po TTK a Nitrianskom kraji. Celkom možno očakávať, že TSK má šancu si aj vďaka novým priamym zahraničným investíciám udržať pozíciu pomerne hospodársky a sociálne stabilného regiónu a bude sa pomaly približovať k úrovni priemeru EÚ 27. V priemyselnej výrobe bude viac dominovať strojársky a možno elektrotechnický priemysel. Prostredníctvom inovácií aj pozícia chemického priemyslu by mohla byť udržateľná, ohrozená je pozícia textilného priemyslu a baníctva.

Inovačný potenciál regiónu by sa mal v budúcnosti zamerať na inovácie v elektrotechnickom priemysle a chemickom, a predovšetkým v oblasti lesného hospodárstva, poľnohospodárstva a pod. TSK disponuje veľmi dobre rozvinutým systémom cestnej a železničnej dopravy. Kraj križuje medzinárodne významná železničná trať spájajúca Maďarsko/Rakúsko - Bratislavu - Trenčín - Košice - Poľsko. Región je tiež napojený aj na železničnú sieť Českej republiky (Trenčín - Brno). Krajom prechádza aj významný cestný koridor Bratislava - Trenčín - Žilina. Najvýznamnejší je diaľničný ťah D1, vybudovaný po Žilinu, ktorý prechádza v relatívnej blízkosti 20 km východne od obce. Krajom prechádza viac ako pätina (80,3 km) diaľničných ťahov Slovenska. Prírodné zdroje TSK sú bohaté a rôznorodé, veľký význam majú zdroje minerálnych vôd využívaných najmä v kúpeľníctve.

Charakteristika špecifických stránok regiónu

V porovnaní s regiónmi vyspelých krajín EÚ a regiónmi SR možno konštatovať, že TSK využíva iba čiastočne svoj rozvojový potenciál. Najvýraznejšie rezervy sa nachádzajú v nedostatočnej úrovni využívania inovačného potenciálu najmä v chemickom, strojárskom a elektrotechnickom priemysle a IKT. V porovnaní so svetovými trendmi zvyšovania kvality verejných služieb cestou informatizácie a s vývojom v okolitých krajinách je úroveň informatizácie TSK nízka. Za najväčší rozvojový potenciál regiónu TSK možno považovať:

- výhodnú geografickú polohu medzi rýchlorastúcimi regiónmi SR,
- priemyselnú tradíciu a dobrú exportnú výkonnosť, diverzifikovanú odvetvovú infraštruktúru s vybudovanou energetickou sieťou,

- dostatok kvalifikovanej pracovnej sily,
- vysoký podiel malého a stredného podnikania v rámci hospodárskej štruktúry, vysoký stupeň flexibility malého a stredného podnikania,
- vysoká odborná úroveň pracovníkov vo všetkých oblastiach poľnohospodárstva, lesníctva a potravinárskeho priemyslu,
- existencia konkurencieschopných výrobkov (poľnohospodárstvo).

Konkurenčná výhoda

Konkurenčná výhoda TSK je tvorená priemyselnou tradíciou, výhodnou geografickou polohou, nadregionálnymi väzbami, dostatkom kvalifikovanej pracovnej sily a konkurencieschopným poľnohospodárstvom a predpokladom pre rozvoj vysoko sofistikovaných služieb podporujúcich aj rozhodujúce priemyselné odvetvia.

Strategické ciele:

1. zvyšovať produktivitu a konkurencieschopnosť priemyslu a služieb,
2. rozvíjať ľudské zdroje a zvyšovať ich adaptabilitu a vytvárať dostatok nových pracovných miest v odvetviach s vyššou pridanou hodnotou,
3. zvyšovať efektivitu poľnohospodárskej produkcie a kvalitu života vidieckej populácie,
4. rozvíjať nové ekologicky orientované služby a MSP,
5. vybudovať rýchlostnú komunikáciu R2,
6. využiť geotermálne pramene pre ďalší rozvoj tradičného kúpeľníctva.

Očakávané dopady:

- zvýšenie využívania regionálnych zdrojov a vnútorného potenciálu regiónu,
- rast zamestnanosti v sektore služieb,
- vznik nových väzieb medzi sektormi, odvetvami na regionálnej i medzinárodnej úrovni,
- rozvoj vidieka,
- zhodnotenie potenciálu v oblasti poľnohospodárstva a lesného hospodárstva,
- zlepšenie kvality životného prostredia,
- zlepšenie dopravnej infraštruktúry s prepojením celého regiónu západ - východ (stredné Považie - horná Nitra),
- zlepšenie kapacít cestovného ruchu a tradičného kúpeľníctva.

Užšie regionálne vzťahy

Obec Hrachovište je súčasťou Kopaničiarskeho regiónu, ktorý je situovaný v pohorí Biele a Malé Karpaty a tiež v nižšej Myjavskej pahorkatine, čím poskytuje obyvateľom, ale aj návštevníkom regiónu príjemné a tiché prostredie pre bývanie a iné aktivity. Rozmanitosť všetkých zložiek prírody spätá so špecifickým rázom krajiny, dodáva Kopaničiarskemu regiónu neopakovateľný charakter, ktorý môže byť dobrým východiskom pre rozvoj vidieckeho cestovného ruchu v regióne a aktivít súvisiacich s agroturistikou. Tiché a odľahlé obce vyhľadávané najmä obyvateľstvom túžiacim po pokoji a bezúhonnosti, disponujú zdravým prírodným prostredím. To je značnou výhodou vzhľadom na blízke väčšie mestá (Senica, Nové Mesto nad Váhom) a s ním spojený priemysel, ktorých kvalita životného prostredia je nižšia.

Hoci ide o územie v najzápadnejšej časti Trenčianskeho samosprávneho kraja, jeho poloha je vzhľadom na najbližšie rozvojové osi Slovenska (Považie, Záhorie,...) mierne okrajová. Tá sa prejavuje najmä v dopravnej dostupnosti (či už časovej, alebo aj vzdialenostnej) vidieckych obcí a zvlášť odľahlejších kopaníc, ktorá je na hlavné dopravné osi SR nízka. Istou nevýhodou (ale aj výhodou, ako to bolo spomínané vyššie) je aj fyzicko-geografická poloha, pretože veľká väčšina územia sa nachádza v rámci Myjavskej pahorkatiny, resp. Bielych a Malých Karpát, kde prevláda pahorkatinný až vrchovinový ráz územia spojený s horšou dostupnosťou územia. Navyše severná štátna hranica územia pôsobila dlhé roky po vzniku samostatnej SR ako bariéra. Iba malá časť územia – juhovýchod, ktorá sa nachádza už v Považskom Podolí, má lepšiu polohu a teda aj dostupnosť – blízkosť európsky významného multimodálneho koridoru.

V samotnom regióne, ktorý po regresii strojárskemu priemyslu v regióne v polovici 90-tych rokov minulého storočia, mal veľké ekonomické problémy vrátane vysokej miery nezamestnanosti. V súčasnosti sa situácia v ekonomickej oblasti výrazne zlepšila aj vďaka vybudovaniu Priemyselného parku Myjava – Javorinská, ktorého základný kameň bol položený v roku 2006. Tento park predstavuje najväčšiu investíciu v regióne a je definovaný ako park celoštátneho významu). Jedná sa o jediný park v SR, ktorý bol na 100 % obsadený.

V tesnej blízkosti regiónu sa nachádza aj Priemyselný park Senica, do ktorého dochádzajú obyvatelia regiónu za prácou. Vplyvy na územie mikreregiónu má aj priemyselná zóna v Novom Meste nad Váhom.

Tabuľka 23 STEEP analýza (Formulár č. A 6)

Sociálne	Technologické	Ekonomické	Ekologické	Politické	Hodnoty
Celkové starnutie populácie v SR	Kontakt s obyvateľmi prostredníctvom technológií	Rast životnej úrovne a zvyšovanie miezd v blízkych mestách (Trenčín, N. Mesto)	Podpora projektov na environmentálnu infraštruktúru	Politika vlády v konkrétnej oblasti	Tímová spolupráca
Návrat pôvodných obyvateľov v dôchodkovom veku z väčších miest		Zníženie kúpyschopnosti obyvateľstva vplyvom opakujúcich sa ekonomických kríz	Nedostatočná osвета o ochrane ŽP a nakladaní s odpadmi	Zmena legislatívy v rôznych oblastiach	Možnosť vytvárania nových cezhraničných partnerstiev
		Vplyv daňovej politiky	Klimatické zmeny		
		Zvyšovanie odvodového zaťaženia			
		Zníženie podielových daní			
		Možnosť čerpať eurofondy			

2.3 Zhodnotenie súčasného stavu - SWOT analýza.

SWOT analýza predstavuje jednoduchú, výstižnú a objektívnu metódu porovnania silných a slabých stránok, príležitostí a ohrození obce, ktoré sú potrebné pri vytvorení stratégie jej rozvoja. Jej súčasťou je vnútorná a vonkajšia analýza. Vnútorná analýza charakterizuje faktory, ktoré sú na skúmanom území považované za základné. Rozdeľuje ich na faktory s pozitívnym a negatívnym vplyvom na rozvoj územia. Pozitívny vplyv majú silné stránky, kde zaraďujeme konkurenčné výhody daného územia oproti iným územiám. Slabé stránky reprezentujú brzdiaci vplyv na rozvoj územia a mali by byť postupne eliminované. Vonkajšia analýza skúma príležitosti a ohrozenia, ktoré nemožno priamo ovplyvniť. Príležitosti a ohrozenia tvoria rôzne vonkajšie faktory, ktoré vplývajú na vnútorné prostredie daného územia.

Tabuľka 24 SWOT analýza obce Hrachovište

Silné stránky	Slabé stránky
<ul style="list-style-type: none"> - dostatok pracovnej sily pre priemyselne zamerané podniky - dobré klimatické podmienky na pestovanie teplomilných rastlín - podmienky pre rozvoj ovocinárstva - geografická poloha obce v blízkosti okresného mesta Nové Mesto nad Váhom - železničná doprava v obci - vysoký podiel obyvateľstva v produktívnom veku - zrekonštruovaná sieť na rozvod elektrickej energie - zásobovanie obyvateľov obce pitnou vodou obecným vodovodom napojeným na vodovod Čachtice - vybudované verejné osvetlenie - pokrytie signálom mobilných operátorov na 95 % - z funkčného hľadiska veľmi vyhovujúci systém regionálnej autobusovej a železničnej dopravy - plynofikácia obce - v blízkosti obce križovanie multimodálnych dopravných koridorov smer západ - východ a sever - juh, ktoré spájajú hlavné sídelno-hospodárske ťažiská SR - zavedený separovaný zber v obci - CHKO Malé Karpaty - existencia domova dôchodcov - dobrá dostupnosť zdravotníckeho zariadenia - existencia futbalového ihriska - existencia turistického oddielu - existencia kultúrneho domu s kapacitou 250 osôb - organizovanie kultúrnych akcií - Čachtický hrad - početnosť turistických chodníkov - množstvo cykloturistických trás 	<ul style="list-style-type: none"> - nevyriešené vlastnícke vzťahy k pozemkom a stavbám - nízky rozpočet obce nedovoľuje podporovať podnikateľské aktivity obyvateľstva - absencia splaškovej a dažďovej kanalizačnej siete - absencia ČOV - potrebná rekonštrukcia obecného vodovodu - zlý technický stav miestnych komunikácií - nedostatočné množstvo finančných prostriedkov na údržbu technickej infraštruktúry - absencia chodníkov popri komunikáciách - nárast individuálnej automobilovej a motocyklovej dopravy - využívanie umelých hnojív spôsobujúce acidifikáciu pôdy - existencia čiernych skládok - absencia oddychovej zóny pre obyvateľov - nedostatok finančných prostriedkov na rozvoj sociálnych služieb - dlhodobá nezamestnanosť obyvateľov - absencia materskej školy v obci - absencia základnej školy v obci - absencia mimoškolských zariadení v obci - absencia športovo-rekreačnej zóny obce - absencia pamiatok zapísaných v ÚZKP SR - absencia otvoreného pódia pre uskutočňovanie kultúrnych akcií v letných mesiacoch - málo rozvinutý cestovný ruch - nedostatočné služby v oblasti cestovného ruchu
Príležitosti	Ohrozenia
<ul style="list-style-type: none"> - dostatok ľudských zdrojov so skúsenosťami v oblasti poľnohospodárstva 	<ul style="list-style-type: none"> - pomalá výstavba a rekonštrukcia technickej infraštruktúry

<ul style="list-style-type: none"> - vhodné podmienky na rozvoj poľnohospodárstva - rozvoj technickej infraštruktúry - rozvoj informačných technológií - vstup zahraničných investícií do priemyselných odvetví - možnosti získania finančných prostriedkov z fondov EU - vytváranie nových pracovných miest najmä v malom, strednom podnikaní a službách - zvýšenie vzdelanostnej úrovne obyvateľstva - dobudovanie chodníkov popri komunikáciách - rekonštrukcia miestnych komunikácií - rekonštrukcia verejného osvetlenia a jeho rozšírenie na neosvetlené časti obce - vybudovanie splaškovej kanalizačnej siete - odstránenie zdrojov znečistenia povrchových a podzemných vôd ohrozujúcich zdroje pitnej vody - výstavba oddychovej zóny v širšom centre obce - výstavba športovo - rekreačného areálu v obci - zlepšenie sociálneho povedomia rómskeho etnika - ordinovanie detskej lekárky aspoň 1 x týždenne v obci - výstavba športového areálu - podpora záujmových krúžkov zo strany obce - vydanie multimediamiálnych propagačných materiálov o obci v rôznych jazykových mutáciách - rozvoj agroturistiky 	<ul style="list-style-type: none"> - administratívne bariéry v rozvoji cestovného ruchu – administratívna náročnosť pre získanie financií zo štátnych dotácií a z fondov EU - nedostatok investičného kapitálu - nevýhodné podmienky úverov z komerčných bánk - nízky záujem obyvateľov investovať do podnikania - nízky záujem obyvateľov investovať do ďalšieho vzdelávania - obmedzená podpora miest a obcí zo strany štátu - absencia chodníkov popri cestných komunikáciách - zhoršujúci sa stav obecných stavieb a komunikácií - zhoršujúci sa stav životného prostredia nadmerným využívaním fosílnych palív v domácnostiach - vykurovanie tuhými palivami - nízka disciplína pri zneškodňovaní odpadov - prehlbovanie chudoby u niektorých skupín populácie a reprodukcia chudoby - nepriaznivý demografický vývoj - nedostatočná podpora talentovanej mládeže v jednotlivých druhoch športov - nedostatok finančných prostriedkov na výstavbu nových športovo - rekreačných objektov - zaostávanie za konkurenčnými obcami v oblasti poznávacej, športovej a pobytovej turistiky - neochota ľudí investovať v cestovnom ruchu
--	---

3 Strategická časť

Strategická časť PHSR nadväzuje na analytickú časť a obsahuje stratégiu rozvoja obce pri zohľadnení jej vnútorných špecifik. Určuje hlavné ciele a priority rozvoja obce pri rešpektovaní princípov regionálnej politiky v záujme dosiahnutia vyváženého udržateľného rozvoja územia. Strategická časť obsahuje:

- víziu územia
- formuláciu a návrh stratégie
- výber a popis strategických cieľov v jednotlivých politikách, resp. oblastiach rozvoja (hospodárska, sociálna, environmentálna).

Strategický cieľ PHRSR ako aj dlhodobé ciele v rámci jednotlivých politík vychádzajú z §3 Ciele podpory regionálneho rozvoja zákona 309/2014 o podpore regionálneho rozvoja, kde je hlavným cieľom podpory regionálneho rozvoja odstraňovať alebo zmierňovať nežiaduce rozdiely v úrovni hospodárskeho rozvoja, sociálneho rozvoja a územného rozvoja regiónov a zabezpečiť trvalo udržateľný rozvoj regiónov, zvyšovať ekonomickú výkonnosť, konkurencieschopnosť regiónov a rozvoj inovácií v regiónoch pri zabezpečení trvalo udržateľného rozvoja, zvyšovať zamestnanosť a životnú úroveň obyvateľov v regiónoch pri zabezpečení trvalo udržateľného rozvoja.

Podpora regionálneho rozvoja podľa odseku 1 je zameraná najmä na komplexné využívanie vnútorného rozvojového potenciálu územia - prírodných, kultúrnych, materiálnych, finančných, ľudských a inštitucionálnych zdrojov, na podporu zavádzania nových technológií a inovácií pri rešpektovaní vnútorných špecifik regiónu, rozvoj informatizácie a digitalizácie v regióne, rozvoj hospodárstva a podnikateľského prostredia v regióne s cieľom zvýšiť jeho produktivitu, optimalizovať štruktúru hospodárstva, vytvárať nové pracovné miesta a stabilizovať ohrozené pracovné miesta, rozvoj ľudských zdrojov vrátane zvyšovania vzdelanostnej úrovne, kvalifikácie a zlepšovania prípravy detí a mladých dospelých na trh práce, predchádzanie sociálneho vylúčenia a zmierňovanie jeho negatívnych dôsledkov, podporu rovnosti príležitostí na trhu práce a podporu znevýhodnených komunít, realizáciu verejných prác podporujúcich rozvoj regiónu, zlepšenie a rozvoj sociálnej infraštruktúry regiónu, zlepšenie dopravnej a technickej vybavenosti regiónu, inžinierskych stavieb, rozvoj cestovného ruchu, medzisťahnú, cezhraničnú a medziregionálnu spoluprácu v oblasti regionálneho rozvoja v záujme trvalo udržateľného rozvoja regiónu, zachovanie identity a rozvoj kultúry a starostlivosť o kultúrne dedičstvo regiónov a sídiel, rozvoj pôdohospodárstva a rozvoj vidieka, rozvoj vidieckych oblastí a zvyšovanie kvality života na vidieku, realizáciu opatrení na ochranu, udržiavanie a zveľádovanie životného prostredia a na obmedzovanie vplyvov poškodzujúcich životné prostredie a zlepšenie environmentálnej infraštruktúry regiónu, ochranu prírody, efektívne využívanie prírodných zdrojov regiónu a využívanie alternatívnych zdrojov energie, rozvoj občianskej vybavenosti a rozvoj služieb v regióne, zvyšovanie dostupnosti a kvality bývania, budovanie a posilňovanie štruktúr občianskej spoločnosti, rozvoj prosociálneho správania obyvateľstva, rozvoj telesnej kultúry, športu a turistiky, ochranu, podporu a rozvoj verejného zdravia, atď. Po spracovaní analýzy súčasnej situácie a predpokladov ďalšieho rozvoja boli pracovnými skupinami pripravené podklady pre formuláciu strategickej vízie. Následne riadiaci tím zabezpečil vypracovanie strategickej vízie. Stanovenie vízie predstavuje očakávaný stav, ktorý má obec Hrachovište dosiahnuť z dlhodobého hľadiska. Vymedzuje rámec pre

definovanie strategických cieľov a priorít na obdobie nasledujúcich 7 rokov a postupov na ich dosiahnutie.

Obec Hrachovište má stanovenú nasledovnú víziu, ktorá zodpovedá dosiahnutým výsledkom počas rokov 2007 - 2013 a aj očakávaniam do roku 2022.

Vízia obce Hrachovište

„Obec Hrachovište ako progresívna, ekonomicky, sociálne a kultúrne rozvíjajúca sa obec, v ekologicky zdravom prostredí s dobrými možnosťami kultúrneho vyžitia a trávenia voľného času.“

Rozvojová stratégia

Na základe komplexnej analýzy územia obce Hrachovište a určenia slabých a silných stránok, príležitostí a ohrození v oblasti hospodárskej, sociálnej a environmentálnej, môžeme určiť rozvojovú stratégiu obce a jej prioritné ciele.

Strategickým cieľom obce je:

Vytvorenie podmienok pre trvalo udržateľný rozvoj obce, ktorý bude zameraný hlavne na ekonomický rozvoj s dôrazom na efektívne využívanie prírodných, kultúrnych a finančných zdrojov so zachovaním zdravého životného prostredia.“

Znamená to využiť potenciál obce a dostupné možnosti získania finančných prostriedkov na realizáciu rozvojových činností, ale tiež sústavnú prácu s jednotlivcami, združeniami a organizáciami. Kvalitu života obyvateľov podmieňuje okrem iného občianska vybavenosť a fungujúca technická a dopravná infraštruktúra, ktorá môže byť predpokladom na rozvoj obce aj v ďalších oblastiach. Je dôležité ponúknuť obyvateľom a návštevníkom obce Hrachovište možnosti na rekreáciu a trávenie voľného času na území obce. Rozvoj v tejto oblasti je podmienený vybudovaním lepšej turistickej infraštruktúry a vytvorením kvalitných a dostupných tovarov a služieb, poskytovaním informácií a vytváraním ďalších aktivít, ktoré budú viesť k rozvoju vidieckej turistiky a agroturistiky v spolupráci so všetkými zainteresovanými subjektmi. Súbežne je však potrebné venovať pozornosť aj rozvíjaniu ľudských zdrojov. Hlavným zámerom stratégie v tejto oblasti je zapojenie viacerých subjektov a postup riešenia danej problematiky v rámci partnerstva. V oblasti vybavenia územia dopravnou infraštruktúrou sa stratégia orientuje hlavne na vybudovanie prepojenia regiónu tak, aby bola zabezpečená napojenosť na dopravné koridory v dostatočnom čase a kvalite. Stratégia v oblasti životného prostredia je zameraná na zlepšenie situácie zavádzaním nových ekologických metód výroby energie, novým prístupom občanov k ochrane životného prostredia. Stratégia je založená na eliminácii kľúčových disparít, ktoré sú bariérou rozvoja a na využití pozitívnych výhod, ktoré poskytujú príležitosti pre dlhodobý rast. To je možné uskutočniť len na úrovni partnerstva spolupracou verejného a súkromného sektora a integrovaným prístupom k riešeniu ekonomických, sociálnych a environmentálnych aspektov. Na dosiahnutie strategického cieľa budú podporovať globálne ciele podľa jednotlivých kľúčových odvetví. Uvedené ciele korešpondujú s hlavnými cieľmi definovanými v PHSR Trenčianskeho samosprávneho kraja a podporujú jeho naplnenie.

Na základe uvedených skutočností boli navrhnuté jednotlivé aktivity v rámci hospodárskej, sociálnej a environmentálnej oblasti, ktoré pri ich postupnej realizácii budú viesť k naplneniu strategického cieľa obce.

1. Prioritná oblasť – HOSPODÁRSKA

Globálny cieľ č. 1: Ekonomický rozvoj obce

Obec Hrachovište svojimi prírodnými predpokladmi predstavuje výborné miesto pre rozvoj cykloturistiky. Podporou budovania cyklotrás, korčuliarskych trás, turistických chodníkov a potrebnej infraštruktúry je možné dosiahnuť zvýšený záujem turistov o obec. Pri budovaní cyklotrás či cyklochodníkov je spolupráca susedných i okolitých obcí veľmi dôležitá, aby cyklotrasy viedli od niekiaľ niekam, resp. aby prepájali zaujímavé body v regióne apod. Pokusmi o získanie nenávratných finančných príspevkov, môže byť takýmto spôsobom dobudovaných viacero cyklotrás, ktoré sa v budúcnosti môžu ďalej napojiť na plánovanú Vážsku cyklomagistrálu.

Pokračovanie v tradíciách obce v organizovaní kultúrnych, spoločenských a športových podujatí je jednou z priorít zatriktívnenia obce pre obyvateľov a návštevníkov pri trávení voľného času. Existencia dôstojných priestorov pre kultúrne a spoločenské aktivity je pre imidž obce a tým aj pre cestovný ruch veľmi dôležitá. V blízkej budúcnosti je snaha vybudovať a rekonštruovať ihriská v obci slúžiace na aktívne trávenie voľného času.

2. Prioritná oblasť - SOCIÁLNA

Globálny cieľ č. 2: Rozvoj občianskej vybavenosti

V tejto oblasti sa obec zameria predovšetkým na vylepšenie cestnej infraštruktúry. Cieľom je dobudovanie a rekonštrukcia miestnych komunikácií v správe obce. Počas celého programovacieho obdobia plánuje priebežne rekonštruovať jednotlivé lávky cez potok a autobusové zastávky. Významnou investíciou v nadchádzajúcom období je aj rekonštrukcia a modernizácia verejného osvetlenia, rozhlasovej siete a kamerového systému.

Veľmi dôležitými investíciami sú intervencie do obecných objektov. Znížiť energetické náklady s využitím obnoviteľných zdrojov energie je cieľom aj rekonštrukcii budovy bývalej pošty, DK Hrachovište a budovy Domova dôchodcov.

3. Prioritná oblasť - ENVIROMENTÁLNA

Zlepšenie stavu životného prostredia

Trvalo udržované životné prostredie je významným ukazovateľom kvality života. Dlhodobé udržovanie, ale aj skvalitňovanie prírodného prostredia, je spoločným cieľom všetkých obyvateľov obce.

V environmentálnej oblasti vidíme možnosť pre ďalší rozvoj obce najmä v odstránení zdrojov znečistenia povrchových a podzemných vôd prostredníctvom výstavby kanalizačnej siete. Kanalizácia momentálne chýba a jej postupné vybudovanie sa plánuje v budúcnosti, avšak v závislosti od možnosti získania finančných zdrojov hlavne z eurofondov ale aj od vôle miestnych obyvateľov či chalupárov sa na kanalizáciu napojiť. Prioritou obce v oblasti

odpadového hospodárstva je hlavne projekt vybudovania zberného dvora pre separovaný zber. Kvôli klimatickým zmenám sa neustále zvyšuje riziko povodní ale aj predlžujúcich sa období sucha. Preto je dôležité pristúpiť v spolupráci s partnermi k takým opatreniam, ktoré ochránia ako majetok občanov tak i obce. Dôležitým opatrením v tomto smere je projekt úpravy bezmenného prítoku vodného toku Jablonky.

Obec chce vyvolať rokovania s Ministerstvom životného prostredia SR o Rekultivácii environmentálnych záťaží - skládka Gablové, skládka Slatina a skládka pod Kolným.

Tabuľka 25 Hierarchia strategických cieľov

Globálne ciele	Špecifické ciele	Tematické ciele
1. Prioritná oblasť - Hospodárska Ekonomický rozvoj obce	1.1 Vytvorenie kvalitných podmienok pre rozvoj podnikania v rôznych odvetviach	1.1.1 Rozvoj infraštruktúry a služieb pre podnikateľské subjekty 1.1.2 Podpora partnerstva obec - súkromný sektor - neziskový sektor a spoločných rozvojových zámerov
	1.2 Podpora rozvoja ľudských zdrojov	1.2.1 Zvýšenie počtu obyvateľov vytvorením kvalitných podmienok bývania v obci
	1.3 Využitie obecného potenciálu pre rozvoj cestovného ruchu, kultúrnych a voľnočasových aktivít	1.3.1 Podpora a obnova infraštruktúry cestovného ruchu 1.3.2 Podpora kultúrno - spoločenských podujatí a voľnočasových aktivít
2. Prioritná oblasť - Sociálna Rozvoj občianskej vybavenosti	2.1 Zlepšovanie kvality verejnej infraštruktúry	2.1.1 Zvýšenie kvality dopravnej infraštruktúry a bezpečnosti cestnej premávky 2.1.2 Investície do technickej infraštruktúry súvisiace najmä so zvýšením bezpečnosti v obci 2.1.3 Skrášlenie prostredia obce a jej okolia
	2.2 Zlepšenie stavu obecných objektov	2.2.1 Skvalitnenie stavu objektov v majetku obce, dobudovanie potrebnej infraštruktúry a modernizácia ich vybavenia
	2.3 Skvalitnenie sociálnej a zdravotnej starostlivosti	2.3.1 Rekonštrukcia objektov, vybavenia, zariadení sociálnej infraštruktúry a skvalitnenie služieb v oblasti sociálnej sféry
3. Prioritná oblasť - Environmentálna Zlepšenie stavu životného prostredia	3.1 Zlepšenie nakladania s odpadmi	3.1.1 Podpora odvádzania odpadových vôd 3.1.2 Rozšírenie a modernizácia odpadového hospodárstva 3.1.3 Riešenie problematiky environmentálnych záťaží
	3.2 Preventívne opatrenia na ochranu pred povodňami a nepriaznivými vplyvmi počasia	3.2.1 Realizácia aktivít protipovodňovej ochrany a ochrany pred nepriaznivými vplyvmi počasia
	3.3 Ochrana prírodného prostredia a krajiny	3.3.1 Zachovanie a obnova biodiverzity a ekosystému

4 Programová časť

Programová časť PHSR nadväzuje na strategickú časť a obsahuje opatrenia a projekty/aktivity vrátane ich priradenia k jednotlivým cieľom a prioritám. Zmyslom programovej časti je jej príspevok k splneniu stanoveného strategického cieľa.

Tabuľka 26 Prehľad opatrení, projektov a aktivít podľa oblastí (Formulár č. P1)

Opatrenie	Projekt/Aktivita	Prioritná oblasť
Opatrenie č. 1.1 Podpora rozvoja podnikania	1.1.1 Rekonštrukcia miestnej cesty k areálu Móda Mora	Hospodárska
Opatrenie č. 1.1 Podpora rozvoja podnikania	1.1.2 Podpora spolupráce podnikateľského sektora, neziskových organizácií a verejného sektora a spoločných rozvojových zámerov	Hospodárska
Opatrenie č. 1.2 Ľudské zdroje	1.2 Výstavba nájomných bytov v obci	Hospodárska
Opatrenie č. 1.3 Rozvoj cestovného ruchu, kultúrnych a voľnočasových aktivít	1.3.1 Cyklochodník z obce smerom k areálu bývalého JRD Hrachovište – Kostolné – Dubník a vybudovanie potrebnej infraštruktúry (altánky, stojany, koše)	Hospodárska
Opatrenie č. 1.3 Rozvoj cestovného ruchu, kultúrnych a voľnočasových aktivít	1.3.1 Výstavba cyklochodníka v lokalite Pod horou a vybudovanie potrebnej infraštruktúry (altánky, stojany, koše)	Hospodárska
Opatrenie č. 1.3 Rozvoj cestovného ruchu, kultúrnych a voľnočasových aktivít	1.3.1 Vybudovanie oddychovej zóny v obci	Hospodárska
Opatrenie č. 1.3 Rozvoj cestovného ruchu, kultúrnych a voľnočasových aktivít	1.3.2 Vybudovanie detského ihriska	Hospodárska
Opatrenie č. 1.3 Rozvoj cestovného ruchu, kultúrnych a voľnočasových aktivít	1.3.2 Revitalizácia futbalového ihriska	Hospodárska
Opatrenie č. 1.3 Rozvoj cestovného ruchu, kultúrnych a voľnočasových aktivít	1.3.2 Modernizácia multifunkčného ihriska	Hospodárska
Opatrenie č. 1.3 Rozvoj cestovného ruchu, kultúrnych a voľnočasových aktivít	1.3.2 Workoutové ihrisko pre mladých	Hospodárska
Opatrenie č. 2.1 Kvalita verejnej infraštruktúry	2.1.1 Rekonštrukcia existujúcich miestnych komunikácií	Sociálna
Opatrenie č. 2.1 Kvalita verejnej infraštruktúry	2.1.1 Vybudovanie chodníkov v obci	Sociálna
Opatrenie č. 2.1 Kvalita verejnej infraštruktúry	2.1.1 Vybudovanie oporného múru v Gablovom	Sociálna
Opatrenie č. 2.1 Kvalita verejnej infraštruktúry	2.1.1 Modernizácia lávok cez potok	Sociálna
Opatrenie č. 2.1 Kvalita verejnej infraštruktúry	2.1.1 Modernizácia autobusových zastávok	Sociálna
Opatrenie č. 2.1 Kvalita verejnej infraštruktúry	2.1.2 Rekonštrukcia a modernizácia verejného osvetlenia obce	Sociálna

Opatrenie č. 2.1 Kvalita verejnej infraštruktúry	2.1.2 Modernizácia existujúcej rozhlasovej siete	Sociálna
Opatrenie č. 2.1 Kvalita verejnej infraštruktúry	2.1.2 Rozšírenie kamerového systému v obci	Sociálna
Opatrenie č. 2.1 Kvalita verejnej infraštruktúry	2.1.3 Výmena uvítacích a informačných tabúl v obci	Sociálna
Opatrenie č. 2.1 Kvalita verejnej infraštruktúry	2.1.3 Rekonštrukcia oplotenia cintorínov	Sociálna
Opatrenie č. 2.1 Kvalita verejnej infraštruktúry	2.1.3 Revitalizácia verejného priestranstva v centrálnej obecnej zóne (priestor pred DK)	Sociálna
Opatrenie č. 2.2 Intervencie do obecných objektov	2.2.1 Nadstavba, prístavba a stavebné úpravy budovy požiarnej zbrojnice	Sociálna
Opatrenie č. 2.2 Intervencie do obecných objektov	2.2.1 Modernizácia kuchyne a priestorov DK Hrachovište	Sociálna
Opatrenie č. 2.2 Intervencie do obecných objektov	2.2.1 Rekonštrukcia budovy bývalej pošty na komunitné centrum	Sociálna
Opatrenie č. 2.2 Intervencie do obecných objektov	2.2.1 Modernizácia priestorov obecnej knižnice a obnova knižného fondu	Sociálna
Opatrenie č. 2.2 Intervencie do obecných objektov	2.2.1 Modernizácia športového areálu	Sociálna
Opatrenie č. 2.2 Intervencie do obecných objektov	2.2.1 Rekonštrukcia Domu smútku	Sociálna
Opatrenie č. 2.3 Intervencie do budov sociálnej a zdravotnej starostlivosti	2.3.1 Rekonštrukcia a zateplenie budovy Domova dôchodcov Hrachovište	Sociálna
Opatrenie č. 3.1 Intervencie do boja s odpadmi	3.1.1 Výstavba kanalizačnej siete v obci Hrachovište do 1000 ekvivalentných obyvateľov	Environmentálna
Opatrenie č. 3.1 Intervencie do boja s odpadmi	3.1.3 Rekultivácia environmentálnych záťaží - skládka Gablové	Environmentálna
Opatrenie č. 3.1 Intervencie do boja s odpadmi	3.1.3 Rekultivácia environmentálnych záťaží - skládka Slatina	Environmentálna
Opatrenie č. 3.1 Intervencie do boja s odpadmi	3.1.3 Rekultivácia environmentálnych záťaží - skládka Kolné	Environmentálna
Opatrenie č. 3.2 Ochrana pred povodňami	3.2.1 Sanácia zosuvu pod prístupovou cestou k cintorínu (spevnenie svahu pri Dome smútku)	Environmentálna
Opatrenie č. 3.3 Ochrana prírodného prostredia a krajiny	3.3.1 Výsadba drevín v lesoch obci Hrachovište	Environmentálna

Formulár č. P4 – Formulár na prípravu projektov

Základné údaje o projektovom zámere č. 1.2.1.1							
Názov projektu	Výstavba nájomných bytov v obci						
Garant	Obec Hrachovište						
Kontaktná osoba garanta	Starosta obce						
Partneri garanta	Stavebná spoločnosť vybraná výberovým konaním						
Začatie a ukončenie fyzickej realizácie	júl 2018 – september 2019						
Stav projektu pred realizáciou	Pozemky v majetku obce						
Cieľ projektu	Zvýšenie počtu bytových jednotiek v obci						
Výstupy	Vytvorené bytové jednotky						
Užívatelia	Obyvatelia obce a potenciálni obyvatelia obce						
Indikátory monitoringu	Výstup - počet bytových jednotiek vhodných na bývanie. Výsledok - počet prenajímateľov, ktorí si byty zoberú do prenájmu						
Zmluvné podmienky	VO - výber dodávateľa						
Riziká	Neschválenie úveru zo ŠFRB, príp. dotácie z MDVaRR SR						
Poznámky	Obec je investorom. Jedná sa o bytový dom v zastavanom zemí obce s podlahovou plochou maximálne do 3 000 m ²						
Realizácia projektu							
<i>Fáza/míľnik</i>	<i>Súčinnosť iného odboru alebo subjektu</i>					<i>Termín (mesiac/rok)</i>	
Príprava projektovej dokumentácie	Externá firma v spolupráci s Obecným úradom					7/2017	
Vydanie stavebného povolenia	Príslušný stavebný úrad					9 /2017	
Výber dodávateľa	Externá firma v spolupráci s Obecným úradom					10 - 11/2017	
Spracovanie a predloženie žiadosti o NFP, zhromaždenie príloh	Obecný úrad					12/2017 - 1/2018	
Spracovanie a predloženie žiadosti o úver zo ŠFRB	Obecný úrad					1/2018	
Schválenie NFP a úveru	MDV a RR SR; ŠFRB					2 - 5/2018	
Realizácia	Externá firma					7/2018 - 9/2019	
Kolaudácia	Príslušný stavebný úrad					10 - 12 /2019	
Financovanie projektu							
<i>Druh výdavku</i>	<i>Termín (rok)</i>	<i>Náklady spolu (eur)</i>	<i>z toho verejné zdroje</i>				<i>súkromné zdroje</i>
			EU	ŠR	VÚC	Obec	
Spracovanie PD	2017	5 000	0	0	0	5 000	0
externý stavebný dozor	2018/19	5 000	0	0	0	5 000	0
Realizácia projektu	2018/19	330 000	0	231 000	0	99 000	0
Spolu		340 000	0	231 000	0	109 000	0

Základné údaje o projektovom zámere č. 2.1.1.1							
Názov projektu	Vybudovanie oporného múru v časti Gablové						
Garant	Obec Hrachovište						
Kontaktná osoba garanta	Starosta obce						
Partneri garanta	Stavebná spoločnosť vybraná výberovým konaním						
Začatie a ukončenie fyzickej realizácie	apríl 2017 – august 2017						
Stav projektu pred realizáciou	Havarijný stav - hrozí odtrhnutie krajnice cesty.						
Cieľ projektu	Spevniť krajnicu cesty oporným múrom a tým zamedziť odtrhnutiu						
Výstupy	Vybudovaný oporný múr						
Užívatelia	Obyvatelia obce a potenciálni návštevníci						
Indikátory monitoringu	Výstup – oporný múr Výsledok – zvýšenie bezpečnosti obyvateľov obce						
Zmluvné podmienky	VO - výber dodávateľa						
Riziká	-						
Poznámky	Jedná sa o oporný múr o dĺžke 30 m, s max. výškou 3 m						
Realizácia projektu							
<i>Fáza/míľnik</i>	<i>Súčinnosť iného odboru alebo subjektu</i>					<i>Termín (mesiac/rok)</i>	
Vydanie stavebného povolenia	Príslušný stavebný úrad					7 /2016	
Výber dodávateľa	Externá firma v spolupráci s Obecným úradom					8/2016	
Spracovanie a predloženie žiadosti o úver zo NFP	OcÚ Hrachovište prípadne externá firma					10/2016	
Realizácia	Dodávateľ					4/2017 – 8/2017	
Kolaudácia	Príslušný stavebný úrad					9–10/2017	
Financovanie projektu							
<i>Druh výdavku</i>	<i>Termín (rok)</i>	<i>Náklady spolu (eur)</i>	<i>z toho verejné zdroje</i>				<i>súkromné zdroje</i>
			EU	ŠR	VÚC	Obec	
Realizácia projektu	2017	8 500	0	7 650	0	850	0
Spolu		8 500	0	7 650	0	850	0

Základné údaje o projektovom zámere č. 2.1.1.2							
Názov projektu	Rekonštrukcia existujúcich miestnych komunikácií						
Garant	Obec Hrachovište						
Kontaktná osoba garanta	Starosta obce						
Partneri garanta	Stavebná spoločnosť vybraná výberovým konaním						
Začatie a ukončenie fyzickej realizácie	august 2018 – október 2018						
Stav projektu pred realizáciou	Rozbité miestne komunikácie						
Cieľ projektu	Zvyšovanie bezpečnosti zraniteľných účastníkov cestnej premávky – hlavne chodcov, cyklistov i motocyklistov						
Výstupy	Dĺžka zrekonštruovaných komunikácií						
Užívatelia	Občania, návštevníci obce Hrachovište						
Indikátory monitoringu	Výstup - dĺžka zrekonštruovaných komunikácií; Výsledok – zvýšený počet turistov a návštevníkov obce						
Zmluvné podmienky	VO - výber dodávateľa						
Riziká	Neschválenie dotácie na PPA						
Poznámky	Využitie grantových schém štátneho rozpočtu na postupné opravy daných komunikácií						
Realizácia projektu							
Fáza/míľnik	Súčinnosť iného odboru alebo subjektu				Termín (mesiac/rok)		
Príprava projektovej dokumentácie	Externá firma v spolupráci s Obecným úradom				1/2018		
Vydanie stavebného povolenia	Príslušný stavebný úrad				2/2018		
Výber dodávateľa	Externá firma v spolupráci s Obecným úradom				1/2018 – 2/2018		
Spracovanie a predloženie žiadosti o NFP, zhromaždenie príloh	Externá firma v spolupráci s Obecným úradom				1/2018 – 2/2018		
Schválenie NFP	PPA				7/2018		
Realizácia	Dodávateľ vybraný VO				8/2018 – 10/2018		
Kolaudácia	Príslušný stavebný úrad				1/2019		
Financovanie projektu							
Druh výdavku	Termín (rok)	Náklady spolu (eur)	z toho verejné zdroje				súkromné zdroje
			EU	ŠR	VÚC	Obec	
Projektová dokumentácia	2018	3 000	0	0	0	3 000	0
Realizácia projektu	2018	110 000	90 000	10 000	0	10 000	0
Spolu		113 000	90 000	10 000	0	13 000	0

Základné údaje o projektovom zámere č. 2.2.1.1							
Názov projektu	Rekonštrukcia a modernizácia toaliet v KD v obci Hrachovište						
Garant	Obec Hrachovište						
Kontaktná osoba garanta	Starosta obce						
Partneri garanta	Stavebná spoločnosť vybraná výberovým konaním						
Začatie a ukončenie fyzickej realizácie	február 2016						
Stav projektu pred realizáciou	Plnohodnotne využívaná budova v majetku obce. Dom kultúry Hrachovište, kde sa organizujú spoločensko-kultúrne podujatia, si vyžaduje rekonštrukciu toaliet.						
Cieľ projektu	Zvýšenie návštevností kultúrnych akcií a skultúrnenie vnútorných priestorov.						
Výstupy	Zrekonštruované sociálne zariadenia v budove Kultúrneho domu						
Užívatelia	Občania obce Hrachovište a okolitých obcí.						
Indikátory monitoringu	Výstup – zrekonštruované sociálne zariadenia v budove Kultúrneho domu; Výsledok – zvýšený počet návštevníkov DK Hrachovište						
Zmluvné podmienky	VO - výber dodávateľa						
Riziká	Neschválenie dotácie prostredníctvom KŽP						
Poznámky	-						
Realizácia projektu							
<i>Fáza/míľnik</i>	<i>Súčinnosť iného odboru alebo subjektu</i>				<i>Termín (mesiac/rok)</i>		
Ohlásenie stavebných úprav	Príslušný stavebný úrad				1/2016		
Výber dodávateľa	Externá firma v spolupráci s Obecným úradom				1/2016		
Realizácia	Dodávateľ				2/2016		
Financovanie projektu							
<i>Druh výdavku</i>	<i>Termín (rok)</i>	<i>Náklady spolu (eur)</i>	<i>z toho verejné zdroje</i>				<i>súkromné zdroje</i>
			EU	ŠR	VÚC	Obec	
Realizácia projektu	2016	7 700	7 000	0	0	700	0
Spolu		7 700	7 000	0	0	700	0

Základné údaje o projektovom zámere č. 2.2.1.2							
Názov projektu	Nadstavba, prístavba a stavebné úpravy budovy požiarnej zbrojnice						
Garant	Obec Hrachovište						
Kontaktná osoba garanta	Starosta obce						
Partneri garanta	Stavebná spoločnosť vybraná výberovým konaním						
Začatie a ukončenie fyzickej realizácie	jún 2018 – apríl 2019						
Stav projektu pred realizáciou	Nevyhovujúce a nedostatočné priestory hasičskej zbrojnice						
Cieľ projektu	Zlepšiť pracovné podmienky členom DHZ						
Výstupy	Zrekonštruovaná a rozšírená budova požiarnej zbrojnice						
Užívatelia	Členovia DHZ						
Indikátory monitoringu	Výstup – zrekonštruovaná budova požiarnej zbrojnice; Výsledok – flexibilnejší zásah členov DHZ – zrýchlená schopnosť reagovať na zásahové situácie						
Zmluvné podmienky	VO - výber dodávateľa						
Riziká	Neschválenie žiadosti o NFP						
Poznámky	-						
Realizácia projektu							
<i>Fáza/míľnik</i>	<i>Súčinnosť iného odboru alebo subjektu</i>				<i>Termín (mesiac/rok)</i>		
Projektová dokumentácia	Externá firma v spolupráci s Obecným úradom				3/2018		
Výber dodávateľa	Externá firma v spolupráci s Obecným úradom				3/2018 - 4/2018		
Vydanie stavebného povolenia	Príslušný stavebný úrad				5/2018 – 6/2018		
Realizácia	Dodávateľ				6/2018 - 4/2019		
Kolaudácia	Príslušný stavebný úrad				6/2019		
Financovanie projektu							
<i>Druh výdavku</i>	<i>Termín (rok)</i>	<i>Náklady spolu (eur)</i>	<i>z toho verejné zdroje</i>				<i>súkromné zdroje</i>
			EU	Úrad vlády SR	VÚC	Obec	
Projektová dokumentácia	2018	3 000				3 000	
Realizácia projektu	2018/2019	110 000	0	100 000	0	10 000	0
Spolu		113 000	0	100 000	0	13 000	0

Základné údaje o projektovom zámere č. 3.2.1.2							
Názov projektu	Sanácia zosuvu pod prístupovou cestou k cintorínu						
Garant	Obec Hrachovište						
Kontaktná osoba garanta	Starosta obce						
Partneri garanta	Stavebná spoločnosť vybraná výberovým konaním						
Začatie a ukončenie fyzickej realizácie	máj 2016 – október 2016						
Stav projektu pred realizáciou	Havarijný stav, pri ktorom sa môže zosunúť časť zemin na obývané domy						
Cieľ projektu	Spevnenie svahu, zabránenie ďalšiemu zosuvu						
Výstupy	Spevnenie svahu oporným múrom						
Užívatelia	Obyvatelia obce						
Indikátory monitoringu	Výstup – spevnenie svahu oporným múrom Výsledok – zníženie rizika poškodenia majetku obce a občanov						
Zmluvné podmienky	VO - výber dodávateľa						
Riziká	Neschválenie žiadosti o NFP						
Poznámky	Predloženie žiadosti cez OP KŽP prípadne Envirofond						
Realizácia projektu							
<i>Fáza/míľnik</i>	<i>Súčinnosť iného odboru alebo subjektu</i>					<i>Termín (mesiac/rok)</i>	
Výber dodávateľa	Oddelenie výstavby, územného plánu a ŽP					1 – 2/2016	
Stavebné povolenie	Príslušný stavebný úrad					1/2016	
Realizácia	Externý dodávateľ					5/2016 – 10/2016	
Spracovanie a predloženie žiadosti o NFP, zhromaždenie príloh	Externý spracovateľ					10 – 11/2016	
Schválenie žiadosti o NFP	MŽP SR					1/2017	
Kolaudácia	Stavebný úrad					12/2016	
Financovanie projektu							
<i>Druh výdavku</i>	<i>Termín (rok)</i>	<i>Náklady spolu (eur)</i>	<i>z toho verejné zdroje</i>				<i>súkromné zdroje</i>
			EU	ŠR	VÚC	Obec	
Externý manažment projektu	2016	2 000	0	0	0	2 000	0
Realizácia projektu	2016	252 000	214 200	25 200	0	12 600	0
Spolu		254 000	214 200	25 200	0	14 600	0

5 Realizačná časť

Realizačná časť je zameraná na popis postupov inštitucionálneho a organizačného zabezpečenia realizácie programu rozvoja obce, systém monitorovania a hodnotenia plnenia programu rozvoja obce s ustanovením merateľných ukazovateľov, vecný a časový harmonogram realizácie programu rozvoja obce formou akčných plánov. Realizačná časť obsahuje:

- východiská,
- popis úloh jednotlivých partnerov pri realizácii PHSR,
- popis postupov inštitucionálneho a organizačného zabezpečenia,
- stručný popis komunikačnej stratégie PHSR k jednotlivým cieľovým skupinám,
- popis systému monitorovania a hodnotenia plnenia PHSR,
- akčný plán s výhľadom na roky 2016 – 2018.

5.1 Východiská a popis úloh jednotlivých partnerov pri realizácii

Obecný úrad Hrachovište má v oblasti prípravy a realizácie programu rozvoja dostatočné skúsenosti na programovej aj projektovej úrovni. Pri realizácii PHSR vystupujú ako partneri obyvatelia obce, ktorí boli vyzvaní zúčastniť sa verejných stretnutí, počas zasadnutia obecného zastupiteľstva, kde mohli definovať svoje požiadavky. Členovia pracovných skupín aktívne pristupovali k prerokovaniu finálneho návrhu PHSR. V rámci prípravy dokumentu bol vypracovaný dotazník, ktorý bol distribuovaný do domácností. Obyvatelia obce tak mali aj takúto možnosť vyjadriť svoj názor o svojich požiadavkách na samosprávu, príp. poukázať z ich pohľadu na potreby obce a problémy, ktoré treba riešiť. Svoj názor na aktivity obce, ako aj svoje potreby, mali možnosť, v špeciálnych dotazníkoch pre podnikateľov, prezentovať aj zástupcovia podnikateľského sektora. Táto šanca bola ponúknutá aj zástupcom tretieho sektora. Oba tieto sektory mohli predložiť aj zamýšľané rozvojové zámery, na ktorých by smela obec participovať, príp. nejako inak byť nápomocná pri ich realizácii. Ku konzultácii jednotlivých častí strategického dokumentu boli prizvaní aj poslanci a zamestnanci obce.

5.2 Popis postupov organizačného a inštitucionálneho zabezpečenia

Realizácia PHSR je činnosťou samosprávy a tá ju vykonáva prostredníctvom svojich orgánov. Samospráva jedenkrát ročne získa a spracuje pripomienky poslancov, OcÚ, partnerov a verejnosti do leta, teda do času začiatku prípravy rozpočtu na ďalší rok. Táto činnosť je naplánovaná do začiatku decembra príslušného roku, kedy bude predložené hodnotenie PHSR za predchádzajúci rok, ako aj jeho prípadná aktualizácia. Vo vzťahu k realizácii PHSR obecné zastupiteľstvo berie na vedomie návrh strategickej časti dokumentu, schvaľuje celý dokument PHSR a každoročne schvaľuje vyhodnotenie jeho plnenia. Obecné zastupiteľstvo taktiež schvaľuje spolufinancovanie projektov. Obecné zastupiteľstvo schvaľuje každoročne hodnotiace a monitorovacie správy, rozhoduje o prípadných zmenách a aktualizácii programu.

5.3 Komunikačná stratégia

Rôzne formy komunikácie budú súčasťou každého z pripravovaných a realizovaných projektov PHSR v rámci povinnej i nep povinnej činnosti informovania a publicity (pri projektoch financovaných z EŠIF a dotačných titulov), alebo v rámci komunikácie zainteresovaných cieľových skupín pri príprave a realizácii jednotlivých projektov. Komunikácia bude prebiehať priamou účasťou na zasadnutiach obecného zastupiteľstva. Dôležitým nástrojom komunikácie je pre obec webová stránka, informačné tabule a rozhlas. Komunikácia s obyvateľmi prebieha neustále až do ukončenia platnosti PHSR. Ďalším nástrojom komunikácie sú i rokovania v rámci obecného zastupiteľstva, kde materiál na rokovanie pripravuje starosta obce v súčinnosti so zamestnancami obce. Rovnako tak hlavný kontrolór, vychádzajúc z definície jeho funkcie, môže dať stanovisko k prerokovanému materiálu.

5.4 Systém monitorovania a hodnotenia

Cieľom monitoringu akčného plánu a projektových zámerov obce Hrachovište je zostaviť komplexnú informáciu o tom, ako sa plnia opatrenia navrhnuté v PHSR počas celého obdobia platnosti dokumentu. Tieto údaje sú k dispozícii pre samosprávu a širokú verejnosť. Samospráva jedenkrát ročne získa a spracuje pripomienky partnerov, OcÚ, poslancov a verejnosti, do leta v čase začiatku prípravy rozpočtu na ďalší rok. Táto činnosť je naplánovaná do termínu príslušného roku, kedy bude predložené hodnotenie PHSR za predchádzajúci rok, jeho prípadná aktualizácia, hodnotenie ukazovateľov vrátane korekcií v rámci pravidelného každoročného hodnotenia. V prípade nutnosti korekcií mimo stanovené termíny vykoná korekciu starosta obce. Celkový plán hodnotenia je spracovaný vo Formulári R5. Akčný plán je zoradený podľa opatrení a aktivít. Realizáciu navrhnutých aktivít a ich monitoring zabezpečuje štatutárny zástupca obce Hrachovište, alebo poverený pracovník obecného úradu. V niektorých prípadoch je ako realizátor danej aktivity uvedený iný subjekt (investor, prevádzkovateľ, partnerská inštitúcia a pod.) V akčnom pláne sú vymenované aktivity bežného, kapitálového a podporného charakteru v časovom slede. Ide o aktivity, ktoré je potrebné realizovať v ďalšom období. Akčný plán a projektové zámery sú spracované na základe údajov v schválenom rozpočte obce. Aktuálna verzia akčného plánu a projektových zámerov je na webovej stránke obce www.hrachoviste.sk. Správa o plnení akčného plánu a projektových zámerov bude spracovaná vždy k 1.12. príslušného roka v zmysle Programu hospodárskeho a sociálneho rozvoja obce Hrachovište na obdobie 2016 – 2022.

Formulár č. R 3 - Záznam z monitorovania**Monitorovanie a hodnotenie**

Správa o plnení akčného plánu a projektových zámerov obce Hrachovište bude spracovaná vždy k 1.12. príslušného roka v zmysle Programu hospodárskeho a sociálneho rozvoja obce Hrachovište na obdobie 2016 - 2022. Cieľom monitoringu akčného plánu a projektových zámerov obce Hrachovište je zostaviť komplexnú informáciu o tom, ako sa plnia opatrenia navrhnuté v PHSR obce Hrachovište počas celého obdobia platnosti dokumentu v rokoch 2016 - 2022. Tieto údaje sú k dispozícii pre samosprávu a širokú verejnosť.

Akčný plán obce Hrachovište je zoradený podľa opatrení a aktivít. Realizáciu navrhnutých aktivít a ich monitoring zabezpečuje štatutárny zástupca obce Hrachovište, alebo poverený pracovník obecného úradu. V niektorých prípadoch je ako realizátor danej aktivity uvedený iný subjekt (investor, prevádzkovateľ, partnerská inštitúcia a pod.) V akčnom pláne sú vymenované aktivity bežného, kapitálového a podporného charakteru v časovom slede. Ide o aktivity, ktoré je potrebné realizovať v ďalšom období.

Akčný plán a projektové zámery sú spracované na základe údajov v schválenom rozpočte obce. Aktuálna verzia akčného plánu a projektových zámerov je na webovej stránke mesta www.hrachoviste.sk.

Ďalší monitoring akčného plánu a projektových zámerov sa uskutoční ku dňu 1.12.2016.

Formulár č. R 4 - Vzor monitorovacej správy (Príloha č. 5)**Tabuľka 27 Plán hodnotenia a monitorovania (Formulár č. R 5)**

Plán priebežných hodnotení PHSR na programové obdobie 2016 - 2022		
Typ hodnotenia	Vykonať prvýkrát	Dôvod vykonania/ periodicita
Strategické hodnotenie	V roku 2018	podľa rozhodnutia obce/koordinátora PHSR a vzniknutej spoločenskej potreby
Operatívne hodnotenie		
Tematické hodnotenie časti PHSR	Každoročne do 1.12. daného kalendárneho roku	kontrola opatrení plánovaných k realizácii v danom kalendárnom roku.
Ad hoc mimoriadne hodnotenie	Podľa potreby	pri značnom odklone od stanovených cieľov a doľahnutých hodnôt ukazovateľov pri návrhu na revíziu PHSR
Ad hoc hodnotenie celého PHSR alebo jeho časti	Podľa potreby	na základe rozhodnutia starostu/primátora, kontrolného orgánu obce/mesta, podnetu poslancov; na základe protokolu NKÚ SR, správy auditu ...

5.5 Akčný plán obce Hrachovište

Tabuľka 28 Akčný plán pre hospodársku oblasť v obci Hrachovište

Akčný plán pre hospodársku oblasť v obci Hrachovište			
<i>Opatrenie, aktivita</i>	<i>Termín</i>	<i>Zodpovedný</i>	<i>Financovanie (Eur)</i>
Opatrenie 1.1 Podpora rozvoja podnikania			
Aktivity 1.1.1 <i>Rekonštrukcia miestnej cesty k areálu firmy Móda Mora – spracovanie PD, vydanie stavebného povolenia, spracovanie a predloženie žiadosti o NFP, výber dodávateľa, realizácia</i>	2016 – 2017	Obec Hrachovište, Móda Mora	24 000
Opatrenie 1.2 Ľudské zdroje			
Aktivity 1.2.1 <i>Výstavba nájomných bytov - spracovanie PD, vydanie stavebného povolenia, spracovanie a predloženie žiadosti o NFP, výber dodávateľa, realizácia</i>	2018 – 2019	Obec Hrachovište, Združenie miest a obcí Dubník	330 000
Opatrenie 1.3 Rozvoj cestovného ruchu, kultúrnych a voľnočasových aktivít			
Aktivity 1.3.1 <i>Cyklochodník z obce smerom k areálu bývalého JRD – Kostolné – Dubník a vybudovanie potrebnej infraštruktúry (altánky, stojany, koše) - vysporiadanie pozemkov pod cestou, vydanie stavebného povolenia, Spracovanie a predloženie žiadosti o NFP, výber dodávateľa, realizácia</i>	2016 – 2017	Obec Hrachovište, Združenie miest a obcí Dubník	18 200
<i>Výstavba cyklochodníka v lokalite Pod Horou a vybudovanie potrebnej infraštruktúry (altánky, stojany, koše) - vysporiadanie pozemkov pod cestou, spracovanie PD, vydanie stavebného povolenia, spracovanie a predloženie žiadosti o NFP, výber dodávateľa, realizácia</i>	2016 – 2017	Obec Hrachovište	27 600
Aktivity 1.3.2 <i>Vybudovanie detského ihriska - spracovanie PD, vydanie stavebného povolenia, spracovanie a predloženie žiadosti o NFP, výber dodávateľa, realizácia</i>	2017	Obec Hrachovište	10 500
<i>Revitalizácia futbalového ihriska - spracovanie a predloženie žiadosti o NFP, zhromaždenie príloh, výber dodávateľa, realizácia</i>	2019	Obec Hrachovište	7 500
<i>Modernizácia multifunkčného ihriska - spracovanie PD, spracovanie a predloženie žiadosti o NFP, výber dodávateľa, realizácia</i>	2018	Obec Hrachovište	6 300
<i>Workoutové ihrisko pre mladých - spracovanie PD, vydanie stavebného povolenia, spracovanie a predloženie žiadosti o NFP, výber dodávateľa, realizácia</i>	2018	Obec Hrachovište	18 000

Tabuľka 29 Akčný plán pre sociálnu oblasť v obci Hrachovište

Akčný plán pre sociálnu oblasť v obci Hrachovište			
<i>Opatrenie, aktivita</i>	<i>Termín</i>	<i>Zodpovedný</i>	<i>Financovanie (Eur)</i>
Opatrenie č. 2.1 Kvalita verejnej infraštruktúry			
Aktivity 2.1.1 <i>Rekonštrukcia existujúcich miestnych komunikácií -</i>	2018	Obec Hrachovište	110 000

spracovanie PD, vydanie stavebného povolenia, spracovanie a predloženie žiadosti o NFP, výber dodávateľa, realizácia			
Vybudovanie chodníkov v obci - spracovanie PD, vydanie stavebného povolenia, spracovanie a predloženie žiadosti o NFP, výber dodávateľa, realizácia	2016 – 2017	Obec Hrachovište	30 000
Vybudovanie oporného múru v Gablovom - spracovanie PD, vydanie stavebného povolenia, spracovanie a predloženie žiadosti o NFP, výber dodávateľa, realizácia	2017	Obec Hrachovište	8 500
Modernizácia lávok cez potok - spracovanie PD, spracovanie a predloženie žiadosti o NFP, výber dodávateľa, realizácia	2016 – 2017	Obec Hrachovište	5 000
Modernizácia autobusových zastávok - spracovanie PD, výber dodávateľa, realizácia	2016 – 2017	Obec Hrachovište	3 000
Aktivity 2.1.2 Rekonštrukcia a modernizácia verejného osvetlenia obce - spracovanie PD, spracovanie a predloženie žiadosti o NFP, výber dodávateľa, realizácia	2016 – 2017	Obec Hrachovište	40 000
Rozšírenie kamerového systému v obci - spracovanie PD, spracovanie a predloženie žiadosti o NFP, výber dodávateľa	2016 – 2017	Obec Hrachovište	20 000
Modernizácia existujúcej rozhlasovej siete - spracovanie PD, spracovanie a predloženie žiadosti o NFP, výber dodávateľa	2017	Obec Hrachovište	25 000
Aktivity 2.1.3 Výmena uvítacích a informačných tabúl v obci - spracovanie a predloženie žiadosti o NFP, výber dodávateľa, realizácia	2016	Obec Hrachovište	3 000
Rekonštrukcia oplatenia cintorínov spracovanie PD, vydanie stavebného povolenia, spracovanie a predloženie žiadosti o NFP, výber dodávateľa, realizácia	2016 – 2017	Obec Hrachovište	30 000
Revitalizácia verejného priestranstva v centrálnej obecnej zóne - spracovanie PD, spracovanie a predloženie žiadosti o NFP, výber dodávateľa, realizácia	2017	Obec Hrachovište	10 000
Opatrenie č. 2.2 Intervencie do obecných objektov			
Aktivity 2.2.1 Nadstavba, prístavba a stavebné úpravy budovy požiarnej zbrojnice - spracovanie PD, vydanie stavebného povolenia, spracovanie a predloženie žiadosti o NFP, výber dodávateľa, realizácia	2018 – 2019	Obec Hrachovište	110 000
Rekonštrukcia budovy bývalej pošty na komunitné centrum s využitím slnečných kolektorov - spracovanie PD, vydanie stavebného povolenia, spracovanie a predloženie žiadosti o NFP, výber dodávateľa, realizácia	2016 – 2017	Obec Hrachovište	100 000
Modernizácie priestorov obecnej knižnice a obnova knižného fondu - spracovanie PD, spracovanie a predloženie žiadosti o NFP, výber dodávateľa, realizácia	2016	Obec Hrachovište	10 000
Modernizácia kuchyne a priestorov DK Hrachovište znížením energetických nákladov a využitím solárnej energie – spracovanie PD, vydanie stavebného povolenia, spracovanie a predloženie žiadosti o NFP, zhromaždenie príloh, výber dodávateľa, realizácia	2017	Obec Hrachovište	50 000
Modernizácia športového areálu - spracovanie PD,	2017	Obec	120 000

vydanie stavebného povolenia, spracovanie a predloženie žiadosti o NFP, výber dodávateľa, realizácia		Hrachovište	
Rekonštrukcia Domu smútku - spracovanie PD, vydanie stavebného povolenia, spracovanie a predloženie žiadosti o NFP, výber dodávateľa, realizácia	2016 – 2017	Obec Hrachovište	50 000
Opatrenie č. 2.3 Intervencie do budov sociálnej a zdravotnej starostlivosti			
Aktivita 2.3.1 Rekonštrukcia budovy Domova dôchodcov a zníženie energetických nákladov zateplení a využitím solárnych energie - spracovanie a predloženie žiadosti o NFP, výber dodávateľa, realizácia	2017	Obec Hrachovište, podnikateľa	130 000

Tabuľka 30 Akčný plán pre environmentálnu oblasť v obci Hrachovište

Akčný plán pre environmentálnu oblasť v obci Hrachovište			
<i>Opatrenie, aktivita</i>	<i>Termín</i>	<i>Zodpovedný</i>	<i>Financovanie (Eur)</i>
Opatrenie 3.1 Intervencie do boja s odpadmi			
Aktivita 3.1.1 Výstavba kanalizačnej siete v obci - vysporiadanie pozemkov, vydanie stavebného povolenia, spracovanie a predloženie žiadosti o NFP, výber dodávateľa, realizácia	2017	Obec Hrachovište	2 000 000
Aktivita 3.1.3 Rekultivácia environmentálnych záťaží - skládka Gablové - spracovanie PD, vydanie stavebného povolenia, spracovanie a predloženie žiadosti o NFP, výber dodávateľa, realizácia	2016	Obec Hrachovište	33 000
Rekultivácia environmentálnych záťaží - skládka Slatina - spracovanie PD, vydanie stavebného povolenia, spracovanie a predloženie žiadosti o NFP, výber dodávateľa, realizácia	2016	Obec Hrachovište	33 000
Rekultivácia environmentálnych záťaží - skládka Kolné - spracovanie PD, vydanie stavebného povolenia, spracovanie a predloženie žiadosti o NFP, výber dodávateľa, realizácia	2016	Obec Hrachovište	33 000
Opatrenie č. 3.2 Ochrana pred povodňami			
Sanácia zosuvu pod prístupovou cestou k cintorínu - spracovanie PD, vydanie stavebného povolenia, spracovanie a predloženie žiadosti o NFP, výber dodávateľa, realizácia	2016	Obec Hrachovište	252 000
Opatrenie č. 3.3 Ochrana prírodného prostredia a krajiny			
Aktivita 3.3.1 Výsadba drevín v lesoch obci Hrachovište - spracovanie a predloženie žiadosti o NFP, výber dodávateľa, realizácia	2016 – 2017	Obec Hrachovište	5 000

6 Finančná časť

Finančná časť obsahuje finančné zabezpečenie jednotlivých opatrení a aktivít, inštitucionálnu a organizačnú stránku realizácie programu rozvoja obce.

Táto časť obsahuje:

- finančný rámec pre realizáciu PHSR
- model viaczdrojového financovania jednotlivých opatrení, aktivít (projektov) za účasti sociálno-ekonomických partnerov v území v prepojení na programový rozpočet obce,
- indikatívny finančný plán na celú realizáciu PHSR,
- hodnotiacu tabuľku pre výber projektov.

V nadväznosti na programovú časť, hlavne formulár P4 – Formulár na prípravu projektov a formulár č. P 3 - Súhrnný prehľad projektových zámerov obce, zabezpečil riadiaci tím spracovanie finančnej časti vo forme Finančného rámca pre realizáciu PHSR (Formulár č. F 2), ktorý je súhrnným prehľadom plánovaných projektov a aktivít a zároveň indikatívnym finančným plánom PHSR.

Finančný rámec na realizáciu PHSR pre potreby súhrnného prehľadu plánovaných projektov a aktivít je vlastne tabuľka s podrobnou štruktúrou plánovaných finančných prostriedkov na opatrenia, projekty a aktivity PHSR na celé jeho obdobie a môže obsahovať aj podmienky a predpoklady jeho plnenia na základe možných scenárov vývoja. Dobre naplánovaný finančný rámec vytvára predpoklady na zvládnutie realizácie PHSR v súlade s reálnymi možnosťami obce, aby strategický dokument nezostal len na papieri. Táto tabuľka tvorí samostatnú prílohu k PHSR.

Návrh finančného rámca bol prerokovaný v pracovných skupinách a s partnermi. Schválený indikatívny rozpočet bude zapracovaný do programového rozpočtu samosprávy. Riadiaci tím zabezpečil rozpracovanie Indikatívneho finančného plánu do akčných plánov v realizačnej časti ako aj do modelu viaczdrojového financovania, tzv. intervenčnej matice. Tie sú rozpracované v tabuľkách nižšie, zvlášť pre každú prioritnú oblasť, pričom pri ich tvorbe sa vychádzalo z formulárov č. P 1 - Prehľad opatrení, projektov a aktivít podľa oblastí a vyššie spomínaného Finančného rámca na realizáciu PHSR pre potreby súhrnného prehľadu plánovaných projektov a aktivít.

Formulár č. F 3 - Model viaczdrojového financovania – intervenčná matica

Viaczdrojové financovanie							
Prioritná oblasť – hospodárska, sociálna, enviromentálna	Celkové náklady	Verejné zdroje					Súkromné zdroje
		EÚ	Štát	VÚC	Obec/ Mesto	Spolu	
Projekt 1.2.1.1 Výstavba nájomných bytov v obci	340 000	0	231 000	0	109 000	340 000	0
Projekt 2.1.1.1 Vybudovanie oporného múru v časti Gablové	8 500	0	7 650	0	850	8 500	0
Projekt 2.1.1.2 Rekonštrukcia existujúcich miestnych komunikácií	113 000	90 000	10 000	0	13 000	113 000	0
Projekt 2.2.1.1 Rekonštrukcia a modernizácia toaliet v KD v obci Hrachovište	7 700	7 000	0	0	700	7 700	0
Projekt 2.2.1.2 Nadstavba, prístavba a stavebné úpravy budovy požiarnej zbrojnice	113 000	0	100 000	0	13 000	113 000	0
Projekt 3.2.1.2 Sanácia zosuvu pod prístupovou cestou k cintorínu	254 000	214 200	25 200	0	14 600	254 000	0
Spolu	836 200	311 200	373 850	0	151 150	836 200	0

Zdroj: Vlastné spracovanie

Celkovým prehľadom plánovaných finančných prostriedkov počas celej platnosti schváleného PHSR je Indikatívny rozpočet – sumarizácia na obdobie platnosti PHSR, teda na roky 2016 – 2022. Jeho súčasťou je aj plánovaná rezerva tzv. výkonnostná rezerva, a má priamy vzťah k rozpočtu obce s dosahom na jeho hospodárenie. Tento indikatívny rozpočet rešpektuje princípy zodpovedného finančného manažmentu.

Jednotlivé sumy tejto tabuľky vychádzajú zo súm uvádzaných vo Formulári č. P 4 - Formulár na prípravu projektov, kde sú rozobrané jednotlivé projekty, ktoré obec plánuje realizovať v období rokov 2016 - 2020. Jedná sa však o sumy, ktoré sa týkajú spolufinancovania projektu zo strany obce, prípadne úverových zdrojov, teda majú priamy dopad na rozpočet obce.

Formulár č. F 5 – Indikatívny rozpočet - sumarizácia

	Rok							Spolu €
	2016	2017	2018	2019	2020	2021	2022	
I. Hospodárska oblasť	0	60 000	50 000	0	0	0	0	110 000
II. Sociálna oblasť	700	850	23 000	3 000	0	0	0	27 550
III. Environment álna oblasť	14 600	0	0	0	0	0	0	14 600
Spolu	15 300	60 850	73 000	3 000	0	0	0	152 150

Zdroj: Vlastné spracovanie

Riadiaci tím tiež vypracoval návrhy hodnotiacich tabuliek podľa oblastí – politík k navrhnutým opatreniam pre výber projektov v súlade s finančno-ekonomickými možnosťami v súlade s formulárom č. F 3 - Hodnotiace tabuľky pre výber projektov. Tieto tabuľky tvoria samostatnú prílohu k PHSR.

7 Záver

Formulár č. Z 1 - Schválenie PHSR

Schválenie PHSR	
Názov dokumentu	Program hospodárskeho a sociálneho rozvoja obce Hrachovište na roky 2016 - 2022
Štruktúra dokumentu	<p>Časť 1 – Analytická časť Analytická časť obsahuje komplexné hodnotenie a analýzu východiskovej situácie obce s väzbami na širšie územie.</p> <p>Časť 2 – Strategická časť Táto časť obsahuje stratégiu rozvoja územia pri zohľadnení jeho vnútorných špecifik a určuje hlavné ciele a priority rozvoja obce.</p> <p>Časť 3 – Programová časť Obsahuje najmä zoznam opatrení a aktivít na zabezpečenie realizácie PHSR.</p> <p>Časť 4 – Realizačná časť Zameriava sa na popis postupov inštitucionálneho a organizačného zabezpečenia realizácie PHSR obce, systém monitorovania a hodnotenia plnenia PHSR s ustanovením merateľných ukazovateľov, tiež vecný a časový harmonogram realizácie PHSR formou akčných plánov</p> <p>Časť 5 – Finančná časť Obsahuje finančné zabezpečenie jednotlivých opatrení a aktivít, inštitucionálnu a organizačnú stránku realizácie PHSR obce.</p>
Spracovanie	<p>Program hospodárskeho a sociálneho rozvoja obce Hrachovište na roky 2016 - 2022 (ďalej len „PHSR 2016 - 2022“) bol spracovaný v súlade s Metodikou na vypracovanie programu hospodárskeho a sociálneho rozvoja obce/obcí/VÚC, ktorá bola vydaná Ministerstvom dopravy, výstavby a regionálneho rozvoja SR vo februári 2015 a to v nadväznosti na novelu Zákona o podpore regionálneho rozvoja schválenej vládou SR 1. januára 2015.</p> <p>PHSR bol spracovaný externými odborníkmi v spolupráci s pracovníkmi Kopaničiarsky región – miestna akčná skupina (ďalej len KR - MAS) a pracovníkmi samosprávy</p> <p>Spracovanie dokumentu prebiehalo v termíne od jún 2014 – do júna 2015.</p> <ul style="list-style-type: none"> - Pracovné skupiny boli zložené z vedenia obce, zamestnancov OcÚ, poslancov OcZ, podnikateľov, tretieho sektora a členov komisií - Súčasťou prieskumu boli aj mimovládne organizácie a podnikateľské subjekty v obci <p>Zapojenie verejnosti a komunikácia s verejnosťou: zapojenie prostredníctvom dotazníkového prieskumu, informovanie prebiehalo formou www stránky, prostredníctvom zasadnutí OcZ</p> <p><i>Stretnutie riadiaceho tímu:</i> 22. 5. 2015 16. 6. 2015 25. 7. 2015 7. 9. 2015 8. 10. 2015</p>

	<p>Komunikácia s verejnosťou prebiehala prostredníctvom vyplňania dotazníkov občanmi obce Hrachovište. Dotazník bol vyplňaný v rámci domácností.</p> <table border="1"> <tr> <td>Rozdaných</td> <td>200</td> </tr> <tr> <td>Vrátených</td> <td>119</td> </tr> <tr> <td>% populácie</td> <td>28 %</td> </tr> </table> <p>Náklady na spracovanie boli financované z rozpočtu KR - MAS.</p>	Rozdaných	200	Vrátených	119	% populácie	28 %
Rozdaných	200						
Vrátených	119						
% populácie	28 %						
Prerokovanie	<p>Verejné pripomienkovanie prebiehalo v termíne 30.11.2015 – 14.12.2015. Dokument bol uverejnený na internetovej stránke obce Hrachovište a informačných tabuliach obce Hrachovište. Počas verejného pripomienkovania neboli doručené žiadne pripomienky</p>						
Schválenie	15.12.2015						

8 Použitá literatúra a informačné zdroje

1. Stratégia budovania cyklochodníkov a cyklotrás v Kopaničiarskom a Hornáckom regióne, 2014
2. Program hospodárskeho a sociálneho rozvoja Trenčianskeho samosprávneho kraja 2014 – 2020
3. Program odpadového hospodárstva obce Hrachovište 2011-2015
4. Koncepcia rozvoja cestovného ruchu v regióne pod Veľkou Javorinou a Bradlom
5. Zásobník projektových zámerov miest a obcí Trenčianskeho samosprávneho kraja pre programovacie obdobie 2014 – 2020
6. Program hospodárskeho a sociálneho rozvoja obce Hrachovište na roky 2007-2013
7. Vytrasovanie jazdeckých ciest v Kopaničiarskom a Hornáckom regióne, 2014
8. Štatistické údaje vyžiadané zo ŠÚ SR Krajská správa Trenčín
9. Štatistické údaje vyžiadané z ÚPSVaR Nové mesto nad Váhom
10. Štatistické údaje poskytnuté z Obvodného úradu životného prostredia v Novom Meste nad Váhom
11. Štatistické údaje poskytnuté zo SHMÚ Bratislava
12. Společná příhraniční strategie udržitelného rozvoje Hornácka-Kopanic pro léta 2014-2020.
13. Interné materiály obecnej organizácie Lesy obce Hrachovište - Plešivec s.r.o.
14. Integrovaná stratégia rozvoja územia Kopaničiarskeho regiónu pre roky 2015 - 2022
15. Stratégia rozvoja bežeckého lyžovania a zimnej turistiky v Bielych Karpatoch pre obdobie 2014 – 2020
16. Stratégia rozvoja vidieka 2013 – 2023
17. Operačný program Kvalita životného prostredia
18. Operačný program Integrovaná infraštruktúra
19. Integrovaný regionálny operačný program
20. Program Interreg V-A Slovenská republika – Česká republika
21. Program rozvoja vidieka SR 2014 - 2020
22. Operačný program Výskum a inovácie
23. Operačný program Ľudské zdroje
24. Operačný program Efektívna verejná správa
25. Internetová stránka <http://www.hrachoviste.sk>
26. Internetová stránka <http://www.sopsr.sk>
27. Sčítanie obyvateľov, domov a bytov 2001
28. Internetová stránka <http://www.sazp.sk>

9 Zoznam príloh

- Príloha č. 1 Evidencia mimovládnych organizácií
- Príloha č. 2 Evidencia podnikateľských subjektov
- Príloha č. 3 Vyhodnotenie dotazníkového prieskumu
- Príloha č. 4 Súhrnný prehľad projektových zámerov obce
- Príloha č. 5 Monitorovacia správa
- Príloha č. 6 Finančný rámec pre realizáciu PHSR pre potreby súhrnného prehľadu plánovaných projektov a aktivít obce
- Príloha č. 7 Hodnotiace tabuľka pre výber projektov
- Príloha č. 8 Akčný plán na daný rozpočtový rok s výhľadom na 2 roky
- Príloha č. 9 Dohoda o partnerstve
- Príloha č. 10 Zoznam skratiek

Upozornenie: Tento dokument je vlastníctvom obce Hrachovište. Akékoľvek vytváranie kópií bez súhlasu obce Hrachovište je zakázané.